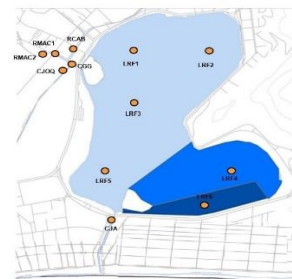


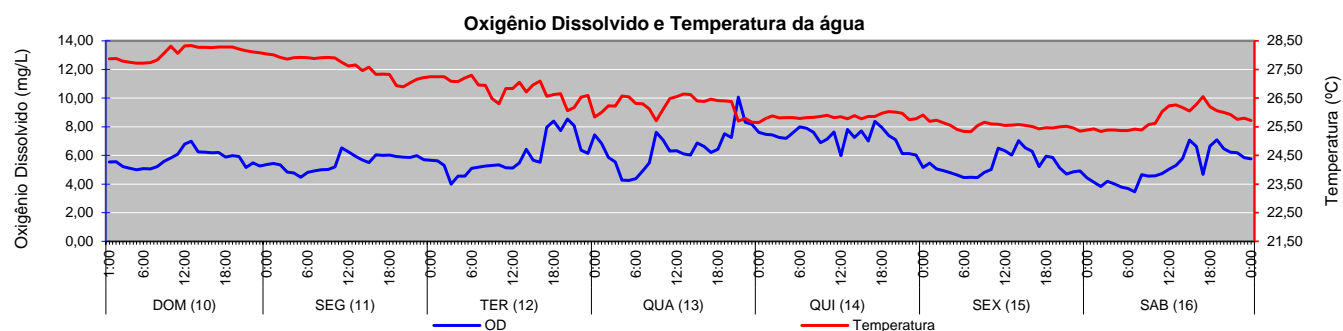
1- Monitoramento Pontual (Oxigênio dissolvido, Fitoplâncton e Transparência)

Parâmetro	Data	Profundidade	LRF1	LRF2	LRF3	LRF4	LRF5	LRF6
Oxigênio Dissolvido (mg/L)	11/nov	Superfície	6,40	8,55	5,12	7,13	4,67	5,43
		Meio eufótico	6,34	8,47	4,97	6,10	2,67	2,40
		Fundo	0,13	<0,1	<0,1	0,15	0,13	0,13
	13/nov	Superfície	8,16	9,27	6,18	4,69	9,54	6,92
		Meio eufótico	7,82	5,67	6,04	1,96	9,02	2,57
		Fundo	1,38	0,30	<0,1	0,50	2,40	0,11
Fitoplâncton (ind.mL ⁻¹)	11/nov	Superfície	81.618	138.951	108.274	84.209	94.493	114.986
	13/nov	Superfície	104.617	141.074	208.910	143.955	134.679	96.211
Transparência (cm)	11/nov		220	100	300	220	280	280
	13/nov		180	150	210	210	100	195

Localização dos pontos de monitoramento



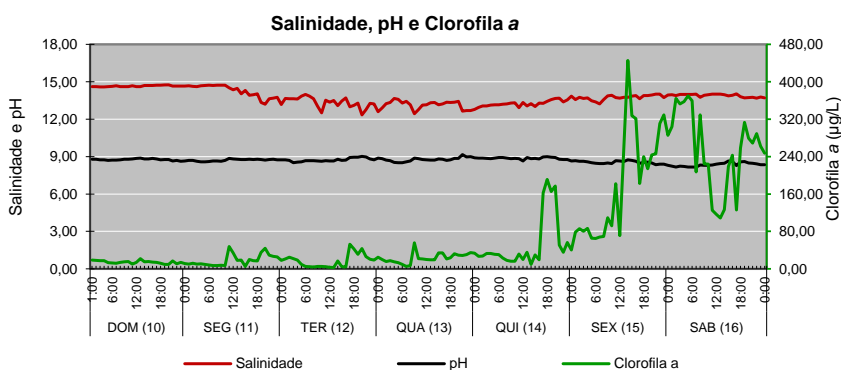
2 - Monitoramento Contínuo (LRF 3)



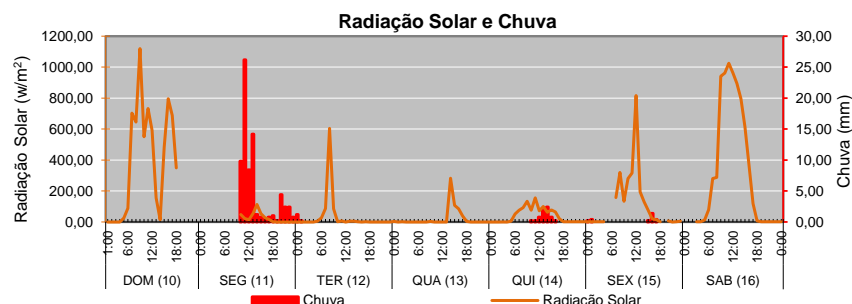
3 - Colimetria (NMP/100 mL)

Local	Data	Coliformes Totais (NMP/100mL)						<i>E. coli</i> (NMP/100mL)					
		LRF1	LRF2	LRF3	LRF4	LRF5	LRF6	LRF1	LRF2	LRF3	LRF4	LRF5	LRF6
Lagoa	11-nov	540	49	350	240	3.500	>16.000	110	8	33	5	3.500	920
	13-nov	1.600	920	5.400	540	920	>16.000	170	130	350	130	110	79
Canais		C. Gen. Garzon	Rio Cabeça	Rio dos Macacos Jus. (1)	Rio dos Macacos Mont. (2)	C. do Jôquei	C. Jard. de Alah	C. Gen. Garzon	Rio Cabeça	Rio dos Macacos Jus. (1)	Rio dos Macacos Mont. (2)	C. do Jôquei	C. Jard. de Alah
	13-nov	5.400	4.900	92.000	540.000	>1.600.000	7.000	240	200	17.000	54.000	13.000	1.100

4 - Salinidade, pH e Clorofila a



5 - Radiação Solar e Chuva



3.1 - Qualidade da Água

	DOM (10)	SEG (11)	TER (12)	QUA (13)	QUI (14)	SEX (15)	SAB (16)
Proteção das Comunidades Aquáticas	Pro	Pro	Pro	Pro	Pro	Pro	Pro
Classificação segundo CONAMA 357	A1	Pro	Pro	Pro	Pro	Pro	Pro
	A2	Pro	Pro	Pro	Pro	Pro	Pro
	A3	Pro	Pro	Pro	Pro	Pro	Pro

Legenda: Imp - Imprópria* Pro - Própria*
 Estados: Equilíbrio Alerta Crítico

*A classificação se refere ao parâmetro E. coli para contato secundário avaliado por coletas efetuadas no período compreendido do dia 21/out ao dia 11/nov

Obs.: A1, A2 e A3 - Áreas de uso específico da Lagoa segundo divisão estabelecida pelo Decreto Municipal 18.415 de 01/03/2000.

Distribuição da Chuva

Data	DOM (10)	SEG (11)	TER (12)	QUA (13)	QUI (14)	SEX (15)	SAB (16)	Chuva Acumulada Semana
(mm)	0,0	74,2	0,2	0,0	7,0	2,4	0,0	83,8
Picos (mm/h)	-	38,4	0,8	-	3,2	2,4	-	-
Classif. Alerta Rio	-	Forte	Fraca	-	Fraca	Fraca	-	-