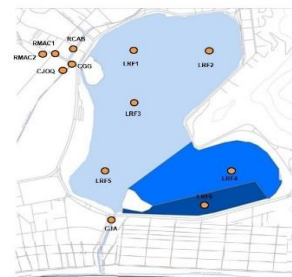


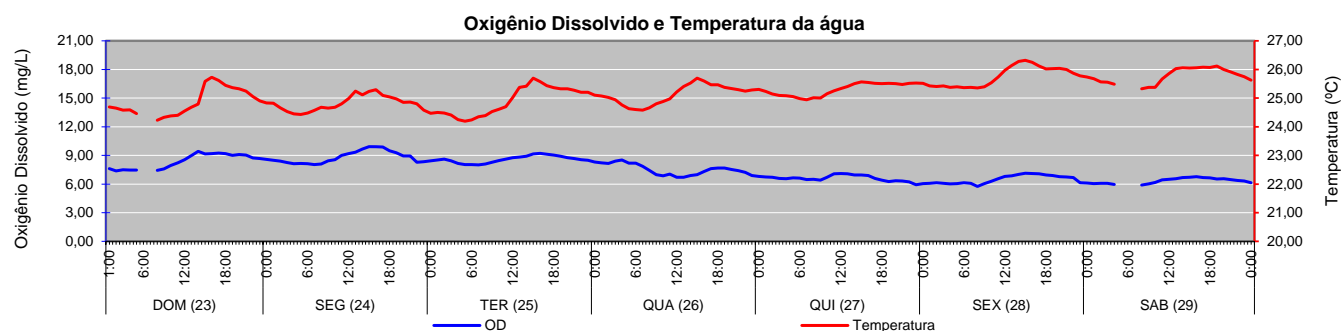
1- Monitoramento Pontual (Oxigênio dissolvido, Fitoplâncton e Transparência)

Parâmetro	Data	Profundidade	LRF1	LRF2	LRF3	LRF4	LRF5	LRF6
Oxigênio Dissolvido (mg/L)	24/jun	Superfície	8,01	7,90	7,70	7,71	7,55	7,22
		Meio eufótico	7,20	7,84	7,54	7,21	7,46	7,24
		Fundo	<0,1	<0,1	0,60	<0,1	1,20	3,29
	26/jun	Superfície	6,92	3,87	6,63	7,55	7,25	8,07
		Meio eufótico	6,74	3,20	6,54	7,47	7,30	8,00
		Fundo	1,51	2,01	5,99	7,18	7,19	8,02
Fitoplâncton (ind.mL ⁻¹)	24/jun	Superfície	423.653	223.453	256.201	198.669	252.748	292.080
	26/jun	Superfície	595.615	603.913	671.236	685.499	686.834	611.757
Transparência (cm)	24/jun		110	100	130	120	130	130
	26/jun		120	130	130	140	150	150

Localização dos pontos de monitoramento



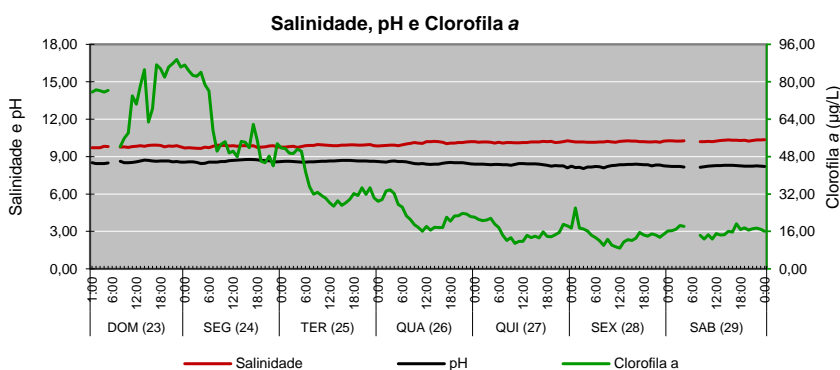
2 - Monitoramento Contínuo (LRF 3)



3 - Colimetria (NMP/100 mL)

Local	Data	Coliformes Totais (NMP/100mL)						<i>E. coli</i> (NMP/100mL)					
		LRF1	LRF2	LRF3	LRF4	LRF5	LRF6	LRF1	LRF2	LRF3	LRF4	LRF5	LRF6
Lagoa	24-jun	12.600	2.200	9.200	16.000	>16.000	2.400	390	78	3.500	920	920	170
	26-jun	9.750	540	9.200	350	920	3.500	240	79	350	79	240	49
Canais		C. Gen. Garzon	Rio Cabeça	Rio dos Macacos Jus. (1)	Rio dos Macacos Mont. (2)	C. do Jôquei	C. Jard. de Alah	C. Gen. Garzon	Rio Cabeça	Rio dos Macacos Jus. (1)	Rio dos Macacos Mont. (2)	C. do Jôquei	C. Jard. de Alah
	26-jun	240.000	350.000	160.000	350.000	>1.600.000	54.000	35.000	92.000	35.000	35.000	240.000	3.300

4 - Salinidade, pH e Clorofila a



3.1 - Qualidade da Água

	DOM (23)	SEG (24)	TER (25)	QUA (26)	QUI (27)	SEX (28)	SAB (29)
Proteção das Comunidades Aquáticas							
Classificação segundo CONAMA 357	A1	Imp	Imp	Imp	Imp	Imp	Imp
	A2	Pro	Pro	Pro	Pro	Pro	Pro
	A3	Pro	Pro	Pro	Pro	Pro	Pro

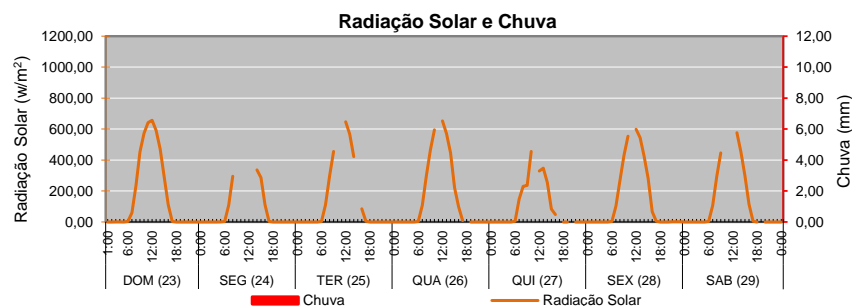
Legenda: **Imp - Imprópria*** **Pro - Própria***

Estados: Equilíbrio Alerta Crítico

*A classificação se refere ao parâmetro E. coli para contato secundário avaliado por coletas efetuadas no período compreendido do dia 03/jun ao dia 24/jun

Obs.: A1, A2 e A3 - Áreas de uso específico da Lagoa segundo divisão estabelecida pelo Decreto Municipal 18.415 de 01/03/2000.

5 - Radiação Solar e Chuva



Distribuição da Chuva

Data	DOM (23)	SEG (24)	TER (25)	QUA (26)	QUI (27)	SEX (28)	SAB (29)	Chuva Acumulada Semana
(mm)	0,0	0,0	0,0	0,0	0,0	0,0	0,0	0,0
Picos (mm/h)	-	-	-	-	-	-	-	-
Classif. Alerta Rio	-	-	-	-	-	-	-	-