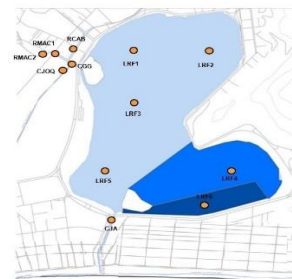


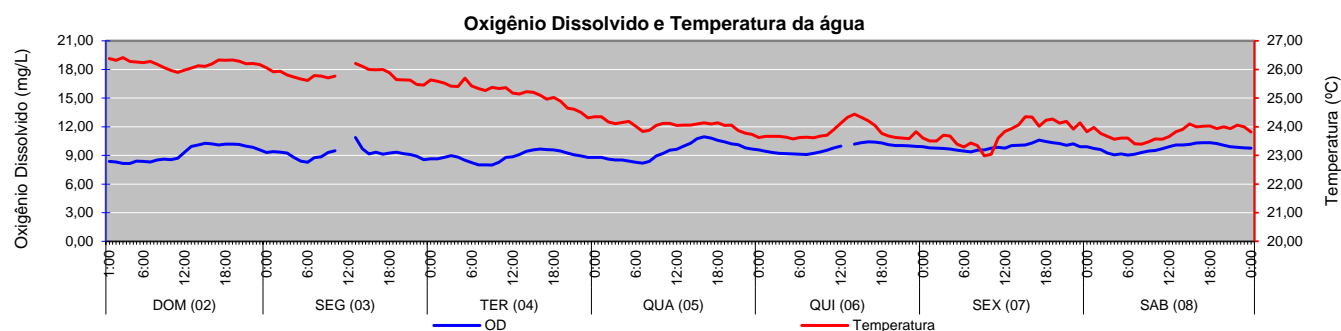
1- Monitoramento Pontual (Oxigênio dissolvido, Fitoplâncton e Transparência)

Parâmetro	Data	Profundidade	LRF1	LRF2	LRF3	LRF4	LRF5	LRF6
Oxigênio Dissolvido (mg/L)	03/jun	Superfície	8,76	8,66	8,42	9,10	9,10	9,24
		Meio eufótico	7,67	8,33	8,24	9,11	8,70	7,02
		Fundo	<0,1	<0,1	0,37	6,98	2,12	5,78
	05/jun	Superfície	8,24	8,21	8,19	8,05	8,43	8,06
		Meio eufótico	7,62	8,04	7,98	8,11	8,12	7,85
		Fundo	1,45	<0,1	<0,1	<0,1	3,44	4,38
Fitoplâncton (ind.mL ⁻¹)	03/jun	Superfície	349.852	402.799	430.893	443.093	563.037	523.174
	05/jun	Superfície	195.093	124.461	248.751	117.834	72.027	83.062
Transparência (cm)	03/jun		200	180	230	180	180	150
	05/jun		220	220	180	250	200	210

Localização dos pontos de monitoramento



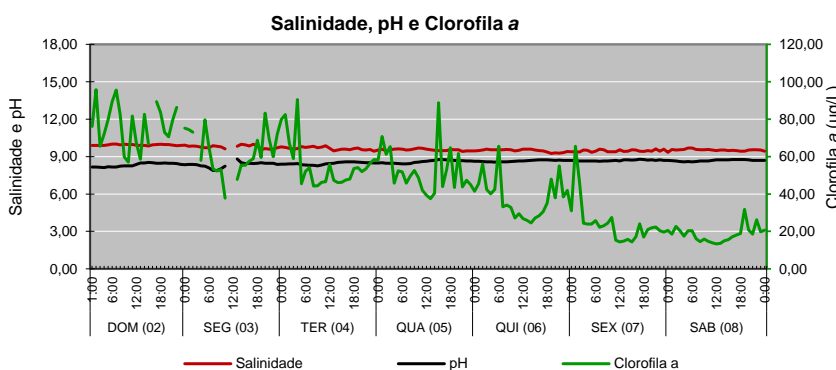
2 - Monitoramento Contínuo (LRF 3)



3 - Colimetria (NMP/100 mL)

Local	Data	Coliformes Totais (NMP/100mL)						<i>E. coli</i> (NMP/100mL)					
		LRF1	LRF2	LRF3	LRF4	LRF5	LRF6	LRF1	LRF2	LRF3	LRF4	LRF5	LRF6
Lagoa	3-jun	16.000	>16.000	9.200	>16.000	9.200	>16.000	1.260	790	490	1.400	330	700
	5-jun	160.000	16.000	24.000	5.400	160.000	35.000	2.950	1.300	790	790	9.200	5.400
Canais		C. Gen. Garzon	Rio Cabeça	Rio dos Macacos Jus. (1)	Rio dos Macacos Mont. (2)	C. do Jôquei	C. Jard. de Alah	C. Gen. Garzon	Rio Cabeça	Rio dos Macacos Jus. (1)	Rio dos Macacos Mont. (2)	C. do Jôquei	C. Jard. de Alah
	5-jun	>1.600.000	920.000	350.000	92.000	>1.600.000	350.000	92.000	22.000	35.000	92.000	92.000	3.300

4 - Salinidade, pH e Clorofila a



3.1 - Qualidade da Água

	DOM (02)	SEG (03)	TER (04)	QUA (05)	QUI (06)	SEX (07)	SAB (08)
Proteção das Comunidades Aquáticas							
Classificação segundo CONAMA 357	A1	Pro	Pro	Pro	Pro	Pro	Pro
	A2	Pro	Pro	Pro	Pro	Pro	Pro
	A3	Pro	Pro	Pro	Pro	Pro	Pro

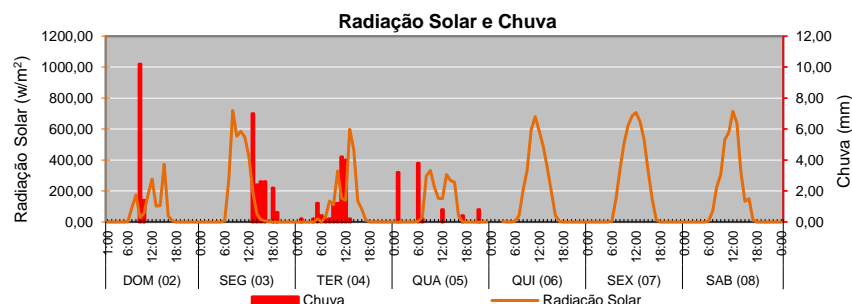
Legenda: **Imp - Imprópria*** **Pro - Própria***

Estados: Equilíbrio Alerta Crítico

*A classificação se refere ao parâmetro E. coli para contato secundário avaliado por coletas efetuadas no período compreendido do dia 13/mar a dia 03/jun

Obs.: A1, A2 e A3 - Áreas de uso específico da Lagoa segundo divisão estabelecida pelo Decreto Municipal 18.415 de 01/03/2000.

5 - Radiação Solar e Chuva



Distribuição da Chuva

Data	DOM (02)	SEG (03)	TER (04)	QUA (05)	QUI (06)	SEX (07)	SAB (08)	Chuva Acumulada Semana
(mm)	11,6	17,4	13,2	9,2	0,0	0,0	0,0	51,4
Picos (mm/h)	17,6	28,0	9,6	12,0	-	-	-	-
Classif. Alerta Rio	Moderada	Forte	Moderada	Moderada	-	-	-	-