


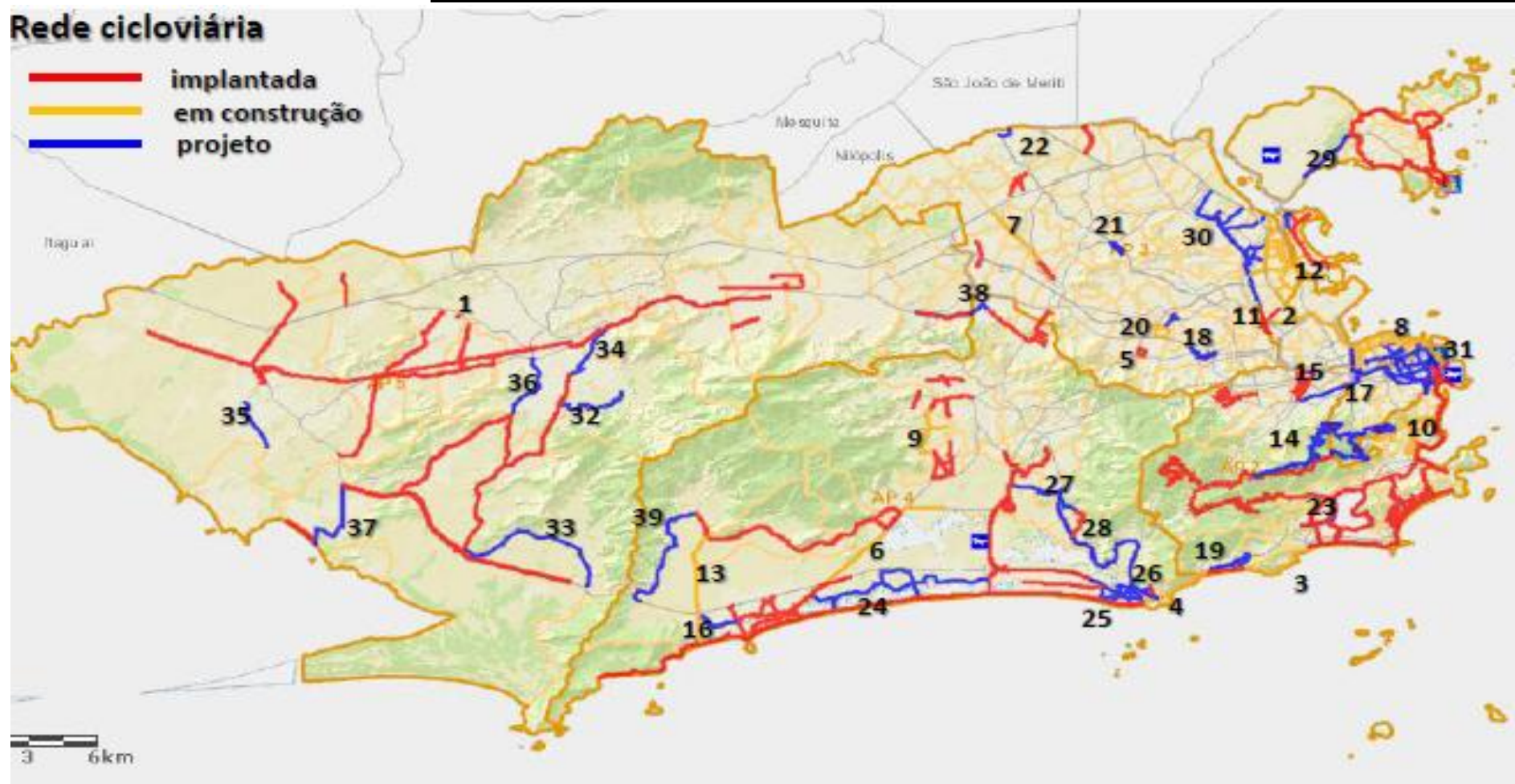




CICLOVIAS, CICLOFAIXAS E FAIXAS COMPARTILHADAS: obras e projetos 2015/16 - dados julho 2015

Rede cicloviária

-  implantada
-  em construção
-  projeto





CICLOVIAS, CICLOFAIXAS E FAIXAS COMPARTILHADAS: obras e projetos 2015/16

	ROTA CICLOVIÁRIA	EXTENSÃO (Km)	TIPOLOGIA	STATUS	PROJETO	RESPONSÁVEL pela obra	CUSTO	PERCURSO *	OBS.
1	Av. Ladário - Cosmos - AP 5	0,26	faixa compartilhada na calçada	Concluída	RioÁguas	RioÁguas	ao longo da avenida Ladário, entre a estrada do Campinho e a rua Caracará	
2	Canal do Cunha (PAC Manguinhos) - AP 3	0,83	ciclovia	Concluída	EMOP	EMOP	da rua Leopoldo Bulhões até a Via Um	
3	CICLOVIA NA AVENIDA NIEMEYER - LIGAÇÃO ENTRE CICLOVIAS EXISTENTES São Conrado - Leblon - AP2	3,72	ciclovia e faixa compartilhada na calçada	OBRA EM ANDAMENTO	GEORIO	SMO/CONSÓRCIO CONEMAT-CONCREJATO	35.372.170,67	Da ciclovia da av. Prefeito Mendes de Moraes, pela Av. Niemeyer, por esta até a ciclovia da av. Delfim Moreira	Prazo: setembro 2015
4	OBRA DE DUPLICAÇÃO DO ELEVADO DO JOÁ - LIGAÇÃO ENTRE CICLOVIAS EXISTENTES - AP4-AP2	5,00	ciclovia	OBRA EM ANDAMENTO	GEORIO	SMO/ODEBRECHT	457.947.597,74	Da av. Gilberto Amado, Ponte Alfredo Figueiredo, Novo Túnel do Joá, Novo Elevado das Bandeiras, Novo túnel do Pepino, Viaduto São Conrado até a ciclovia existente - Praia do Pepino.	Custo total da urbanização. Prazo previsto para término: março 2016
5	CICLOVIA NO ENTORNO DO ENGENHÃO (INTEGRANTE DO PROJETO DE URBANIZAÇÃO E REVITALIZAÇÃO DO ENTORNO DO ENGENHÃO) -AP3	1,80	FAIXA COMPARTILHADA NA CALÇADA e CICLOFAIXA	OBRA EM ANDAMENTO	SMU/CAU + EOM	SMO/ MASCARENHAS BARBOSA ROSCOE S/A - CONSTRUÇÕES	115.741.454,36	Entorno do Engenhão	Custo total da urbanização



CICLOVIAS, CICLOFAIXAS E FAIXAS COMPARTILHADAS: obras e projetos 2015/16

	ROTA CICLOVIÁRIA	EXTENSÃO (Km)	TIPOLOGIA	STATUS	PROJETO	RESPONSÁVEL pela obra	CUSTO	PERCURSO	OBS.
6	DUPLICAÇÃO DAS AVENIDAS SALVADOR ALLENDE E ABELARDO BUENO com implantação de CICLOVIA AP4	9,30	CICLOVIA E FAIXA COMPARTILHADA NA CALÇADA	OBRA EM ANDAMENTO	SMO	SMO/CONSTRUCAP SA	514.363.235,00	Av. Salvador Allende (da estrada dos Bandeirantes até a av. das Américas) e Abelardo Bueno (da Salvador Allende até a estrada Cel. Pedro Correa)	Custo total da OBRA. Prazo de término da obra: fevereiro de 2016
7	PARQUE MADUREIRA - extensão até a av. Brasil , em Guadalupe - AP3	3,50	CICLOVIA	OBRA EM ANDAMENTO	SMO	SMO/DIMENSIONAL ENGENHARIA	287.297.147,06	Do Parque Madureira - altura da rua Bernadino Andrade até a av. Brasil	Previsão de conclusão da 1ª fase: junho/2015, do Parque atual até a estrada do Sapê. Processo 06/370955/13 CO 0010/2013
8	PORTO MARAVILHA - AP1	17,00	CICLOVIA	OBRA EM ANDAMENTO	CDURP			VIDE MAPA	Obra em andamento, aguardando definição do trajeto do BRT TransBrasil
9	COLÔNIA JULIANO MOREIRA - AP4	3,28	CICLOVIA/ CICLOFAIXA	OBRA EM ANDAMENTO	SMH			Na área 1, serão implantadas 2 ciclovias: rua Adauto Botelho (ciclovias segregada) e na rua Sampaio Correia, em ciclofaixa. 1,8 km (Rua Adauto Botelho) e 1,48 Km (Rua Sampaio Correia) = 3,28 Km	Obras de reurbanização do PAC



CICLOVIAS, CICLOFAIXAS E FAIXAS COMPARTILHADAS: obras e projetos 2015/16

ROTA CICLOVIÁRIA	EXTENSÃO (Km)	TIPOLOGIA	STATUS	PROJETO	RESPONSÁVEL pela obra	CUSTO	PERCURSO *	OBS.
10 OBRAS PARA IMPLANTAÇÃO DE ROTA CICLOVIÁRIA ENTRE OS BAIROS DE LARANJEIRAS, COSME VELHO, FLAMENGO E BOTAFOGO, com RECUPERAÇÃO E COMPLEMENTAÇÃO DA SINALIZAÇÃO HORIZONTAL E VERTICAL - AP2	10,40	CICLOFAIXA E FAIXA COMPARTILHADA (pista e calçada)	OBRA EM ANDAMENTO	SMAC	SMAC/ SINAPE	1.436.539,12	<p>Trecho 1 – Aterro do Flamengo, travessia da Praia do Flamengo próximo à rua Buarque de Macedo, Praia do Flamengo, rua Machado de Assis, Rua do Catete, Largo do Machado, Ru das Laranjeiras, Rua Cosme Velho até o Terminal Rodoviário – 3,39 Km</p> <p>Trecho 2 – Rua Professor Estelita Lins e Rua General Glicério – 0,52 Km</p> <p>Trecho 3 – Rua Gago Coutinho, Largo do Machado, Rua do Catete, Rua Dois de Dezembro, Praia do Flamengo – 0,98 Km</p> <p>Trecho 4 – Rua Paissandu (da rua Pinheiro Machado até a rua Senador Vergueiro), Rua Senador Vergueiro, Rua do Catete, Largo do Machado -1,64 Km</p> <p>Trecho 5 – Rua Barão do Flamengo (da Praia do Flamengo até a rua Senador Vergueiro – 0,35 Km</p> <p>Trecho 6 – Rua das Laranjeiras com rua Pinheiro Machado, Rua Pinheiro Machado (trecho existente que será recuperado = 0,56 Km), Rua Muniz Barreto até o Botafogo Praia Shopping – 1,3 Km</p> <p>Trecho 7 – Rua Professor Alfredo Gomes, Rua Bambina e Rua Marquês de Olinda – 0,82 Km</p> <p>Trecho 8 – Rua Pereira da Silva – 0,84 Km</p>



CICLOVIAS, CICLOFAIXAS E FAIXAS COMPARTILHADAS: obras e projetos 2015/16

	ROTA CICLOVIÁRIA	EXTENSÃO (Km)	TIPOLOGIA	STATUS	PROJETO	RESPONSÁVEL pela obra	CUSTO	PERCURSO *	OBS.
11	PAC MANGUINHOS - AP3	5,15	CICLOVIA	OBRA EM ANDAMENTO	EMOP				1,75 Km já executados
12	PLANO DE MOBILIDADE POR BICICLETA DO COMPLEXO DA MARÉ - AP3	22,30	CICLOFAIXA E FAIXA COMPARTILHADA (pista e calçada)	OBRA EM ANDAMENTO	SMAC	SMAC/SIERRA CONSTRUÇÕES LTDA.	7.205.462,64	Projeto de ligação cicloviária em fase final de elaboração para ser executado em 2 etapas: 1- ligação do Complexo da Maré às estações do BRT TransBrasil e TransCarioca lindeiras à área; 2 - ligação do Complexo da Maré com o centro da cidade (Terminal Rodoviário na av. Francisco Bicalho) e com o centro comercial do bairro de Bonsucesso e Fundão.	estimado R\$450.000,00/km. O projeto está sendo desenvolvido em conjunto com as 17 associações de moradores do Complexo e com o apoio da REDES MARÉ.
13	CICLOVIA ALIMENTADORA DA TRANSOESTE + CORREDOR VERDE FASE 2 - AV. VEREADOR ALCEU CARVALHO - AP4	5,50	faixa compartilhada na calçada	OBRA EM ANDAMENTO	SMAC		6.820.750,47	Av. Vereador Alceu Carvalho e estrada do rRio Morto	custo estimado R\$ 1.240.136,45/Km
14	COMPLEMENTAÇÃO DA FAIXA COMPARTILHADA DA FLORESTA DA TIJUCA - ESTRADA DAS PAINEIRAS	24,34	faixa compartilhada na via	PROJETO CONCLUÍDO	SMAC		1.460.400,00	ruas Dr. Julio Otoni, Alm. Alexandrino, Alice, Mário Portela, estradas, Sunaré, Paineiras, Mirante Dona Marta, Cristo Redentor.	falta apresentar para a CETRio. Estimado R\$ 60.000,00/Km



CICLOVIAS, CICLOFAIXAS E FAIXAS COMPARTILHADAS: obras e projetos 2015/16

	ROTA CICLOVIÁRIA	EXTENSÃO (Km)	TIPOLOGIA	STATUS	PROJETO	RESPONSÁVEL pela obra	CUSTO	PERCURSO *	OBS.
15	COMPLEMENTAÇÃO DO ANEL CICLOVIÁRIO DO MARACANÃ	0,30	faixa compartilhada	PROJETO CONCLUÍDO	SMAC		191.088,14	Percurso segue até a passarela, pela calçada, passando ao lado do Museu do Índio	
16	CORREDOR VERDE - Recreio dos Bandeirantes - AP 4	3,96	ciclofaixa e faixa compartilhada (pista)	PROJETO CONCLUÍDO	SMAC		16.000.000,00	Av. Teotônio Vilella (ciclofaixa nos 2 lados = 1,64 Km) e Canal das Taxas Terreirão (2 lados) - compartilhada na pista = 2,32 Km)	custo total incluindo urbanização e plantio
17	LIGAÇÃO CICLOVIÁRIA ENTRE A PÇA SAENS PEÑA NA TIJUCA ATÉ A ESTAÇÃO DAS BARCAS DA PÇA XV, VIA ESTÁCIO, SAMBÓDROMO, PÇA DA CRUZ VERMELHA, AV, CHILE E ALMIRANTE BARROSO - AP1 /AP 2	7,50	CICLOFAIXA E FAIXA COMPARTILHADA (pista e calçada)	PROJETO CONCLUÍDO	SMAC + CONSÓRCIO IBI GROUP +LOGIT + ITDP - Cooperação Técnica BID/SETTRANS		5.625.000,00	Pça. Saens Peña, Av. Heitor Beltrão, av. João paulo I, ruas Estációd e Sá, Salvador de Sá, Benedito Hipólito, Campo de Santana, av. Gomes freire, av. Almirante Barrosos, Pça. Do Expedicionário, Pça XV (integração com as ciclovias do Porto Maravilha)	estimado R\$750.000,00/km. O trecho da av. Chile já está com orçamento e projetos aprovado
18	REVISÃO DO CORREDOR MARACANÃ - ENGENHÃO - TRECHO ANEL CICLOVIÁRIO MÉIER-SILVA FREIRE - ENGENHO NOVO (em função da duplicação do viaduto Castro Alves) - AP3	3,00	FAIXA COMPARTILHADA NA CALÇADA	PROJETO CONCLUÍDO	SMU/CAU		2.250.000,00	Do Viaduto Castro Alves, pela av. Amaro Cavalcanti, ruas 24 de Maio, Silva Freire, Souza Barros, Arquias Cordeiro até o Viaduto Castro Alves - Jardim do Méier.	estimado R\$750.000,00/km



CICLOVIAS, CICLOFAIXAS E FAIXAS COMPARTILHADAS: obras e projetos 2015/16

	ROTA CICLOVIÁRIA	EXTENSÃO (Km)	TIPOLOGIA	STATUS	PROJETO	RESPONSÁVEL pela obra	CUSTO	PERCURSO	OBS.
19	ANEL CICLOVIÁRIO DE SÃO CONRADO - ligação com estação do Metrô Linha 4 - AP2	3,40	CICLOFAIXA E FAIXA COMPARTILHADA (pista e calçada)	PROJETO CONCLUÍDO	SMU/CAU		1.700.000,00	Da ciclovia da Praia de São Conrado, pela rua Princesa Diana de Gales, pela passarela, estradas do Joá e da Gávea até a rua Gen. Olímpio Mourão Fº (Rocinha), avs. Niemeyer, Aquarela do Brasil, Alm. Álvaro Alberto, pela passagem subterrânea até a estrada da Gávea. Rua Engº Armandino de Carvalho até a ciclovia da praia.	estimado R\$500.000,00/km
20	ENTORNO DO ENGENHÃO: CICLOFAIXA NA HENRIQUE SCHEID - ligação ENGENHÃO - Norte Shopping - Fernão Cardim - AP3	1,22	CICLOFAIXA e FAIXA COMPARTILHADA NA CALÇADA	PROJETO CONCLUÍDO	SMU/CAU		549.000,00	Do Engenhão pela rua Henrique Scheid, av. D. Helder Câmara (pela direita até a Fernão Cardim e pela esquerda até o Norte Shopping)	estimado R\$450.000,00/km
21	PROJETO DE REESTRUTURAÇÃO VIÁRIA NO TRECHO ENTRE DEL CASTILHO E VICENTE DE CARVALHO - integração com o PROJETO DA TRANSCARIOCA EM VICENTE DE CARVALHO - AP3	1,73	Zona 30 Km + FAIXA COMPARTILHADA NA CALÇADA	PROJETO CONCLUÍDO	SMU/CAU		778.500,00	Av. Pastor Martin Luther King, dos dois lados da linha 2 do metrô entre Del Castilho e Vicente de Carvalho	estimado R\$450.000,00/km



CICLOVIAS, CICLOFAIXAS E FAIXAS COMPARTILHADAS: obras e projetos 2015/16

	ROTA CICLOVIÁRIA	EXTENSÃO (Km)	TIPOLOGIA	STATUS	PROJETO	RESPONSÁVEL pela obra	CUSTO	PERCURSO	OBS.
22	ROTA CICLOVIÁRIA DA PAVUNA - LIGAÇÃO METRÔ /TREM/ÔNIBUS) INTEGRA O PROJETO DA SMO/CGP DE LIGAÇÃO DA PAVUNA COM A LINHA VERMELHA - AP3	0,88	FAIXA COMPARTILHADA NA CALÇADA	PROJETO CONCLUÍDO	SMU/CAU		616.000,00	Av. Sargento de Milícias, Rua Sargento Benedito da Silva, Rua Catão até a av. Pastor Martin Luther King - Pça Copérnico - Estação Metrô PAVUNA	estimado R\$700.000,00/km
23	LIGAÇÃO CICLOVIÁRIA ENTRE A CICLOVIA DO HORTO E A LAGOA RODRIGO DE FREITAS VIA BORGES DE MEDEIROS (AO LADO DO MURO DO JOCKEY) ATÉ A AV. BARTOLOMEU MITRE/PRAIA. LIGAÇÃO ENTRE A RUA GEN. GARZON - SATURNINO DE BRITO TRAVESSIA LAGOA (0,2 Km)- AP2	2,00	FAIXA COMPARTILHADA NA CALÇADA	ANTE-PROJETO	SMAC		1.002.000,00	1 - Da ciclofaixa existente na rua Gen. Garzon, à esquerda pela av. Borges de Medeiros até a rua Saturnino de Brito, travessia para a ciclovia da Lagoa. 2 - 1 - Da ciclofaixa existente na rua Gen. Garzon, à direita pela av. Borges de Medeiros, ao lado do Jockey, (travessia em frente a antiga estação do Corpo) por esta até a rua Mario Ribeiro, travessia até a ciclovia Tricolor.	R\$550.000,00/km



CICLOVIAS, CICLOFAIXAS E FAIXAS COMPARTILHADAS: obras e projetos 2015/16

	ROTA CICLOVIÁRIA	EXTENSÃO (Km)	TIPOLOGIA	STATUS	PROJETO	RESPONSÁVEL pela obra	CUSTO	PERCURSO	OBS.
24	PARQUE NATURAL MUNICIPAL NELSON MANDELA (LAGOA DE MARAPENDI - trecho da Av. Alfredo Balthazar da Silveira até a av. Ayrton Senna /ponte Mal. Adalberto Rodrigues de Albuquerque) - AP4	13,50	CICLOVIA	ANTE-PROJETO	SMU/CAU + SMAC		12.825.000,00	Anel 1- Av. Alfredo Balthazar da Silveira, Av. Prof. Dulcídio Cardoso até o Clube dos Empregados da Petrobrás - CEP, travessia por ponte a ser construída até a ciclovia existente na av. Lucio Costa. Anel 2 - Do CEP, pelas avs. Profº Fausto Moreira e Luis Aranha e Prof. Dulcídio Cardoso até o Campo de Golf, pela beira da Lagoa até o prolongamento da av. Mário Fernandes Guedes , travessia por ponte a ser construída até a ciclovia existente na avenida Lucio Costa. Anel 3 - Do encontro da av. Prof. Dulcídio Cardoso com a av. Otávio Dupont, pelo PAA até a av. Mário Fernandes Guedes, por esta e pela av. Prof. Dulcídio Cardoso até a av. Ayrton Senna e desta até a ciclovia da av. Lucio Costa.	estimado R\$950.000,00/km
25	Jardim Oceânico - Estação Linha 4 do Metrô + ligação com Barrinha e Shoppings Downtown e Citta América AP 4	9,00	ciclofaixa e faixa compartilhada na pista	ANTE-PROJETO	SMAC			Avenidas Rodolfo Amoedo, Mons. Ascânio, Érico Veríssimo, Fernando Mattos, Alda Garrido, Gilberto Amado, Olegário Maciel, Min. Ivan Lins e ruas Pedro do Lago e Georgiana Albuquerque	
26	Barrinha - Estação Linha 4 do Metrô - AP4	2,42	ciclofaixa e faixa compartilhada na pista	ANTE-PROJETO	SMAC			Ruas Maria Luiza Pitanga, Vitor Konder, Estrada Barra da Tijuca	



CICLOVIAS, CICLOFAIXAS E FAIXAS COMPARTILHADAS: obras e projetos 2015/16

	ROTA CICLOVIÁRIA	EXTENSÃO (Km)	TIPOLOGIA	STATUS	PROJETO	RESPONSÁVEL pela obra	CUSTO	PERCURSO	OBS.
27	Gardênia Azul - Rio das Pedras - ligação com TransCarioca - AP4	5,7	ciclofaixa e faixa compartilhada na pista	ANTE-PROJETO	SMAC			Estrada de Jacarepaguá, Estrada do Engenho D'Água, av. Isabel Domingues	Rota muito solicitada pelo 1746.
28	Rio das Pedras - estação Linha 4 do metrô (Jardim Oceânico) - AP4	7,00	ciclofaixa e faixa compartilhada na pista	ANTE-PROJETO	SMAC			Ciclovía existente na Estrada de Jacarepaguá, Av. Engº Souza Filho, Estr. do Itanhangá, Estrada da Barra da Tijuca, até a estação Linha 4 do Metrô na av. das Américas.	Rota muito solicitada pelo 1746.
29	Ilha do Governador - Galeão - AP3	3,1	CICLOFAIXA E FAIXA COMPARTILHADA (pista e calçada)	estudo preliminar	SMAC		1.395.000,00	Da av. República Árabe da Síria, pela estrada do Galeão, até a estação da TransCarioca.	estimado R\$450.000,00/km
30	PENHA- MANGUINHOS, com integração com TRENS E BRT (TransCarioca e TransBrasil) e teleférico Morro do Alemão) - AP3	14,50	CICLOFAIXA E FAIXA COMAPRTILHADA	ANTE-PROJETO	SMAC			Ruas Montevidéo, Nicarágua, Leopoldina Rêgo, Cardoso de Moraes, Leopoldo Bulhões, Avs. Londres, Teixeira de Castro, Ruas dos Campeões, Sargento Silva Nunes, Emílio Zaluar, Estrada Engenho da Pedra, Ruas Dr. Nunes, Santa Ingrácia, São Godofredo, Santa Basilissa e Comandante Vergueiro.	DIAGNÓSTICO PRONTO



CICLOVIAS, CICLOFAIXAS E FAIXAS COMPARTILHADAS: obras e projetos 2015/16

	ROTA CICLOVIÁRIA	EXTENSÃO (Km)	TIPOLOGIA	STATUS	PROJETO	RESPONSÁVEL pela obra	CUSTO	PERCURSO	OBS.
31	CICLORROTAS DO CENTRO - AP 1	29,80	CICLOFAIXA E FAIXA COMPARTILHADA (pista e calçada)	ANTE-PROJETO	SMAC / ITDP + STUDIO X + TA		13.410.000,00	Várias ruas do Centro. Já foram implantadas 3 rotas no início de 2015.	estimado R\$450.000,00/km
32	ESTRADA DOS CABOCLOS - AP5	3,60		ANTE-PROJETO	SMO			Toda a extensão da estrada dos Caboclos	
33	CICLOVIA ALIMENTADORA da TRANSOESTE - ESTRADA DA MATRIZ - AP5	8,20		PROJETO CONCLUÍDO	SMAC + SMO			Toda a extensão da estrada da Matriz	
34	ESTRADA DO PRÉ - AP5	2,60		estudo preliminar	SMO			Toda a extensão da estrada do Pré	
35	ESTRADA DA AREIA BRANCA - AP5	2,90		estudo preliminar	SMO			Toda a extensão da estrada da Areia Branca	
36	CICLOVIA ALIMENTADORA DA TRANSOESTE - ESTRADA DO MONTEIRO - AP5	3,50		estudo preliminar	SMAC			trecho da Estrada do Monteiro até a estação do BRT	
37	CICLOVIA ALIMENTADORA DA TRANSOESTE - ESTRADA DA PEDRA - PEDRA DE GUARATIBA - SMAC - AP5	4,00		estudo preliminar	SMAC			Rua Damolândia, estrada do Piaí, estrada do Magarça e estrada da Pedra	
38	CICLOVIA ALIMENTADORA DA TRANSOLÍMPICA E TRANSCARIOCA - ALBÉRICO DINIZ E LIGAÇÃO COM CICLOVIA DA RUA LUIZ BELTRÃO - AP4	4,00		estudo preliminar	SMAC			Rua Luiz Beltrão, rua Cairuçu, Av. Jambeiro, Albérico Diniz e Mal. Fontenelle.	



CICLOVIAS, CICLOFAIXAS E FAIXAS COMPARTILHADAS: obras e projetos 2015/16

	ROTA CICLOVIÁRIA	EXTENSÃO (Km)	TIPOLOGIA	STATUS	PROJETO	RESPONSÁVEL pela obra	CUSTO	PERCURSO	OBS.
39	COMPLEMENTAÇÃO DA CICLOVIA DA ESTRADA DOS BANDEIRANTES	6,50		estudo preliminar	SMAC			Estrada dos Bandeirantes, da estrada do Pacuí até a avenida das Américas, na estação da TransOeste.	

total (km) 2015	251,64
obras em execução (km)	76,55
projetos (km)	175,09

108.636.911,04

*Os percursos podem ser visualizados no SISTEMA MUNICIPAL DE INFORMAÇÕES URBANAS - ARMAZÉM DE DADOS -
<http://pcrj.maps.arcgis.com/apps/webappviewer/index.html?id=5005177263f44932b87564b4fb8defdc>

