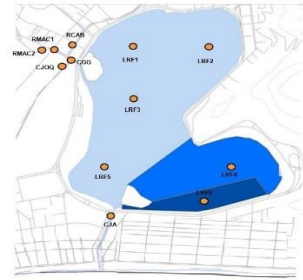


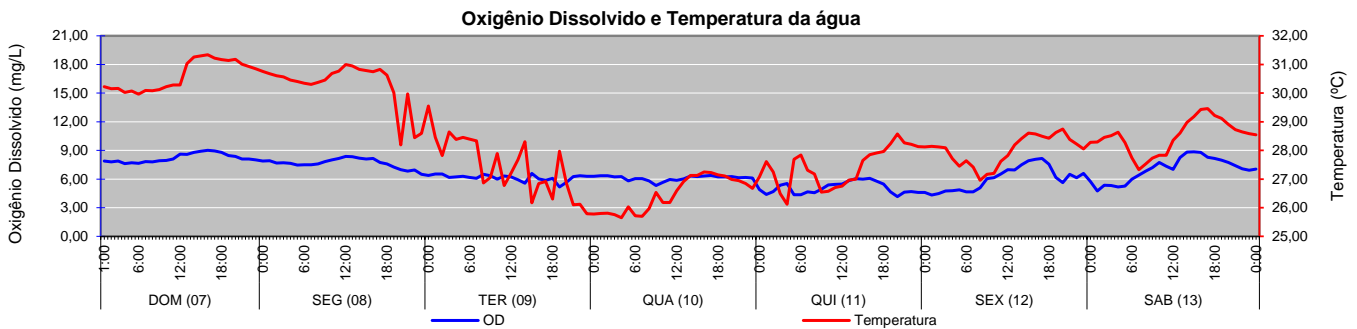
### 1- Monitoramento Pontual (Oxigênio dissolvido, Fitoplâncton e Transparência)

Parâmetro	Data	Profundidade	LRF1	LRF2	LRF3	LRF4	LRF5	LRF6
Oxigênio Dissolvido (mg/L)	08/abr	Superfície	5,76	5,65	5,54	6,15	6,00	5,77
		Meio eufótico	5,52	5,59	5,65	6,02	5,53	5,45
		Fundo	0,45	<0,1	0,40	1,12	1,33	3,82
	10/abr	Superfície	5,13	5,18	5,01	4,95	4,87	5,10
		Meio eufótico	3,80	5,00	4,70	3,59	3,73	1,77
		Fundo	<0,1	<0,1	<0,1	<0,1	0,14	<0,1
Fitoplâncton (ind.mL <sup>-1</sup> )	08/abr	Superfície	564.182	636.715	669.355	750.526	769.901	1.083.913
	10/abr	Superfície	369.501	538.161	612.248	294.816	404.821	450.125
Transparência (cm)	08/abr		130	130	150	110	120	110
	10/abr		20	20	20	20	20	20

Localização dos pontos de monitoramento



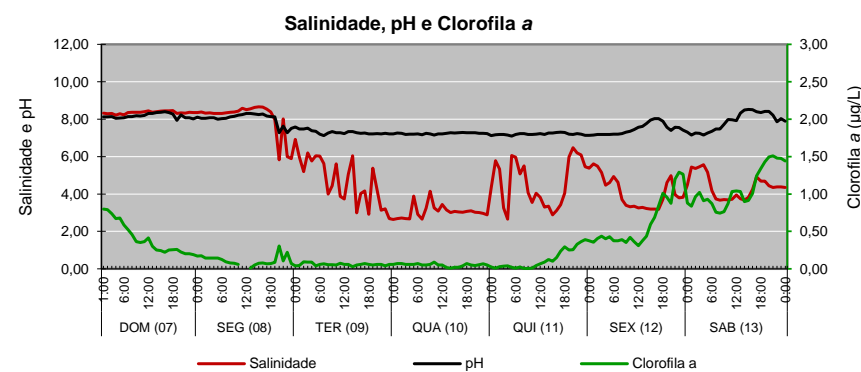
### 2 - Monitoramento Contínuo (LRF 3)



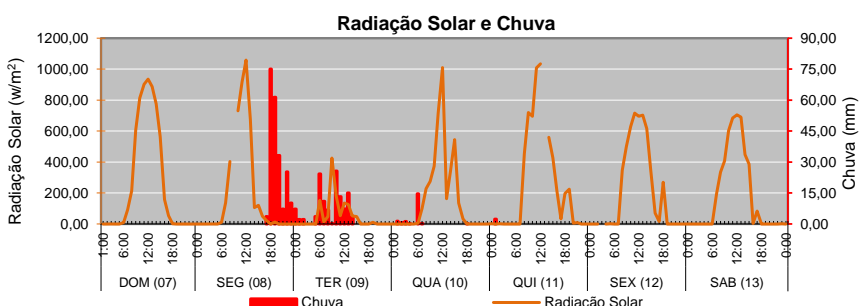
### 3 - Colimetria (NMP/100 mL)

Local	Data	Coliformes Totais (NMP/100mL)						<i>E. coli</i> (NMP/100mL)					
		LRF1	LRF2	LRF3	LRF4	LRF5	LRF6	LRF1	LRF2	LRF3	LRF4	LRF5	LRF6
Lagoa	8-abr	975	540	3.500	2.400	1.600	540	23	19	70	240	1.600	240
	10-abr	>160.000	>160.000	>160.000	>160.000	>160.000	>160.000	63.500	92.000	160.000	35.000	35.000	54.000
Canais		C. Gen. Garzon	Rio Cabeça	Rio dos Macacos Jus. (1)	Rio dos Macacos Mont. (2)	C. do Jôquei	C. Jard. de Alah	C. Gen. Garzon	Rio Cabeça	Rio dos Macacos Jus. (1)	Rio dos Macacos Mont. (2)	C. do Jôquei	C. Jard. de Alah
	Ñ realizada	-	-	-	-	-	-	-	-	-	-	-	-

### 4 - Salinidade, pH e Clorofila a



### 5 - Radiação Solar e Chuva



### 3.1 - Qualidade da Água

	DOM (07)	SEG (08)	TER (09)	QUA (10)	QUI (11)	SEX (12)	SAB (13)
Proteção das Comunidades Aquáticas							
Classificação segundo CONAMA 357	A1	Pro	Pro	Pro	Pro	Pro	Pro
	A2	Pro	Pro	Pro	Pro	Pro	Pro
	A3	Pro	Pro	Pro	Pro	Pro	Pro

Legenda: **Imp - Imprópria\*** **Pro - Própria\***

Estados: Equilíbrio Alerta Crítico

\*A classificação se refere ao parâmetro E. coli para contato secundário avaliado por coletas efetuadas no período compreendido do dia 18/mar ao dia 08/abr

Obs.: A1, A2 e A3 - Áreas de uso específico da Lagoa segundo divisão estabelecida pelo Decreto Municipal 18.415 de 01/03/2000.

Distribuição da Chuva							
Data	DOM (07)	SEG (08)	TER (09)	QUA (10)	QUI (11)	SEX (12)	SAB (13)
(mm)	0,0	223,0	114,6	18,4	2,4	0,0	0,0
Picos (mm/h)	-	108,0	55,2	48,0	5,6	-	-
Classif. Alerta Rio	-	Muito forte	Muito forte	Forte	Moderada	-	-
Chuva Acumulada Semana	-	-	-	-	-	-	358,4