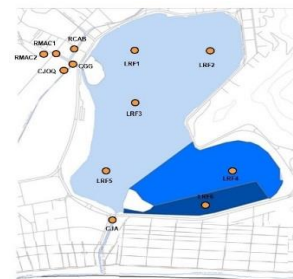


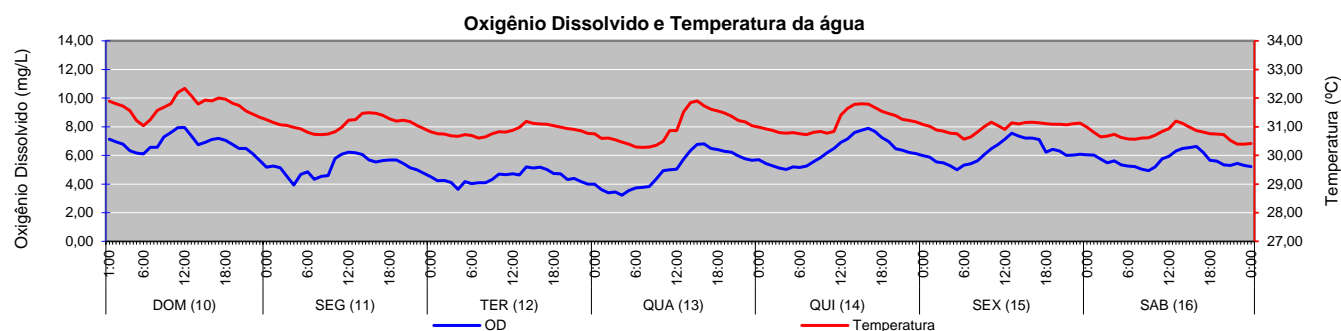
### 1- Monitoramento Pontual (Oxigênio dissolvido, Fitoplâncton e Transparência)

Parâmetro	Data	Profundidade	LRF1	LRF2	LRF3	LRF4	LRF5	LRF6
Oxigênio Dissolvido (mg/L)	11/mar	Superfície	4,75	4,70	4,86	5,10	4,25	4,61
		Meio eufótico	4,34	4,61	4,39	5,24	3,68	4,24
		Fundo	<0,1	<0,1	0,20	5,02	3,37	<0,1
	13/mar	Superfície	4,13	4,03	4,01	4,76	3,98	4,26
		Meio eufótico	3,82	4,20	3,79	4,05	3,90	4,64
		Fundo	1,42	0,77	2,05	0,30	3,72	3,84
Fitoplâncton (ind.mL <sup>-1</sup> )	11/mar	Superfície	148.295	271.851	361.131	272.917	121.551	354.944
	13/mar	Superfície	343.012	451.940	369.617	432.531	441.939	350.334
Transparência (cm)	11/mar		80	90	80	80	100	50
	13/mar		150	150	180	120	150	130

Localização dos pontos de monitoramento



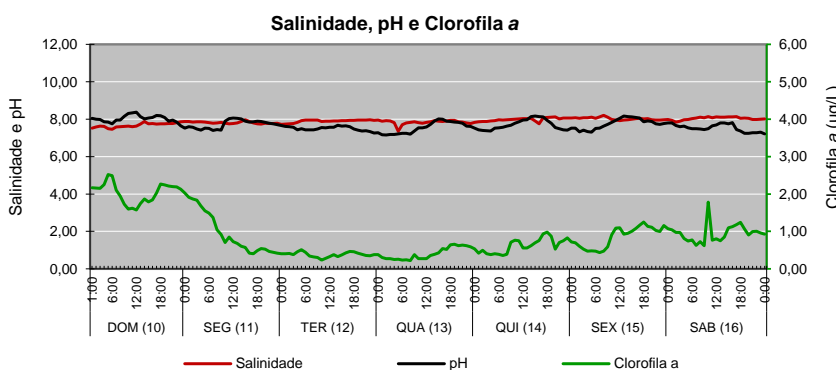
### 2 - Monitoramento Contínuo (LRF 3)



### 3 - Colimetria (NMP/100 mL)

Local	Data	Coliformes Totais (NMP/100mL)						E. coli (NMP/100mL)					
		LRF1	LRF2	LRF3	LRF4	LRF5	LRF6	LRF1	LRF2	LRF3	LRF4	LRF5	LRF6
Lagoa	11-mar	>16.000	>16.000	>16.000	>16.000	>16.000	>16.000	16.000	9.200	>16.000	9.200	3.500	9.200
	13-mar	31.500	9.200	35.000	54.000	24.000	9.200	51	78	490	1.300	45	110
Canais		C. Gen. Garzon	Rio Cabeça	Rio dos Macacos Jus. (1)	Rio dos Macacos Mont. (2)	C. do Jôquei	C. Jard. de Alah	C. Gen. Garzon	Rio Cabeça	Rio dos Macacos Jus. (1)	Rio dos Macacos Mont. (2)	C. do Jôquei	C. Jard. de Alah
	14-mar	>1.600.000	>1.600.000	>1.600.000	160.000	>1.600.000	24.000	54.000	13.000	92.000	7.900	54.000	450

### 4 - Salinidade, pH e Clorofila a



### 3.1 - Qualidade da Água

	DOM (10)	SEG (11)	TER (12)	QUA (13)	QUI (14)	SEX (15)	SAB (16)
Proteção das Comunidades Aquáticas							
Classificação segundo CONAMA 357	A1	Pro	Pro	Pro	Pro	Pro	Pro
	A2	Pro	Pro	Pro	Pro	Pro	Pro
	A3	Pro	Pro	Pro	Pro	Pro	Pro

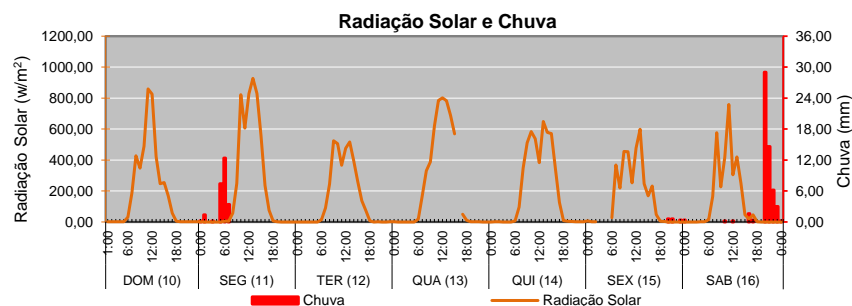
Legenda: **Imp - Imprópria\*** **Pro - Própria\***

Estados: Equilíbrio Alerta Crítico

\*A classificação se refere ao parâmetro E. coli para contato secundário avaliado por coletas efetuadas no período compreendido do dia 13/fev ao dia 11/mar

Obs.: A1, A2 e A3 - Áreas de uso específico da Lagoa segundo divisão estabelecida pelo Decreto Municipal 18.415 de 01/03/2000.

### 5 - Radiação Solar e Chuva



### Distribuição da Chuva

Data	DOM (10)	SEG (11)	TER (12)	QUA (13)	QUI (14)	SEX (15)	SAB (16)	Chuva Acumulada Semana
(mm)	0,2	24,8	0,0	0,0	0,0	2,0	55,4	82,4
Picos (mm/h)	0,8	34,4	-	-	-	1,6	65,6	-
Classif. Alerta Rio	Fraca	Forte	-	-	-	Fraca	Muito forte	-