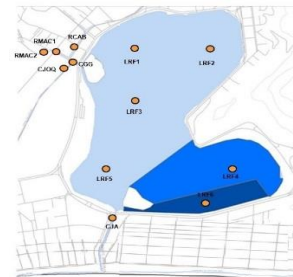


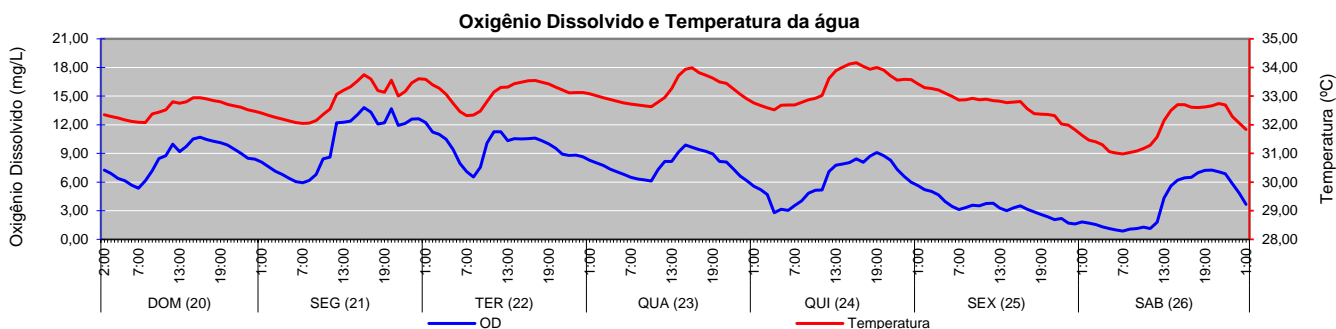
1- Monitoramento Pontual (Oxigênio dissolvido, Fitoplâncton e Transparência)

Parâmetro	Data	Profundidade	LRF1	LRF2	LRF3	LRF4	LRF5	LRF6
Oxigênio Dissolvido (mg/L)	21/jan	Superfície	10,53	9,40	10,82	9,01	11,28	9,00
		Meio eufótico	7,67	7,65	7,56	5,61	7,36	4,51
		Fundo	5,86	2,95	3,48	3,40	4,30	3,34
	23/jan	Superfície	6,48	6,66	6,00	5,46	5,42	5,20
		Meio eufótico	5,81	5,88	5,68	5,16	3,27	3,78
		Fundo	0,29	0,50	2,49	2,13	2,42	3,65
Fitoplâncton (ind.mL ⁻¹)	21/jan	Superfície	3.035.659	3.559.053	2.452.616	2.833.955	2.714.809	2.818.790
	23/jan	Superfície	2.292.859	1.922.813	2.314.891	2.328.949	1.982.938	1.894.829
Transparência (cm)	21/jan		20	20	20	20	20	20
	23/jan		20	20	20	20	20	20

Localização dos pontos de monitoramento



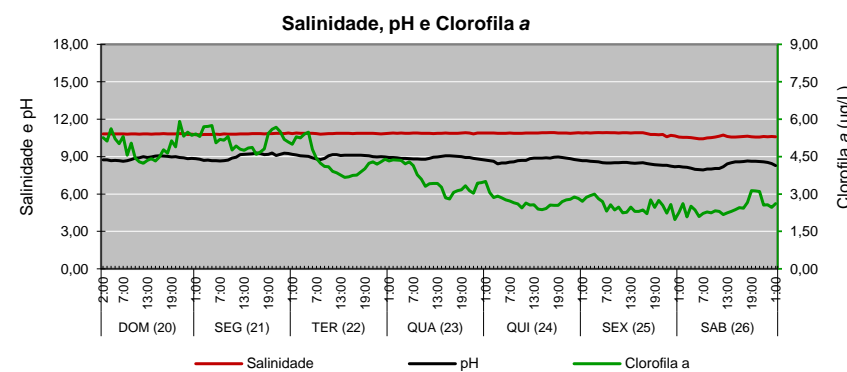
2 - Monitoramento Contínuo (LRF 3)



3 - Colimetria (NMP/100 mL)

Local	Data	Coliformes Totais (NMP/100mL)						E. coli (NMP/100mL)					
		LRF1	LRF2	LRF3	LRF4	LRF5	LRF6	LRF1	LRF2	LRF3	LRF4	LRF5	LRF6
Lagoa	21-jan	1.600	9.200	2.400	920	920	920	33	33	49	33	130	23
	23-jan	7.300	1.600	5.400	9.200	5.400	2.400	7	13	17	13	540	140
Canais		C. Gen. Garzon	Rio Cabeça	Rio dos Macacos Jus. (1)	Rio dos Macacos Mont. (2)	C. do Jôquei	C. Jard. de Alah	C. Gen. Garzon	Rio Cabeça	Rio dos Macacos Jus. (1)	Rio dos Macacos Mont. (2)	C. do Jôquei	C. Jard. de Alah
	23-jan	>160.000	>160.000	9.200	16.000	>160.000	24.000	>160.000	35.000	940	5.400	>160.000	16.000

4 - Salinidade, pH e Clorofila a



3.1 - Qualidade da Água

	DOM (20)	SEG (21)	TER (22)	QUA (23)	QUI (24)	SEX (25)	SAB (26)
Proteção das Comunidades Aquáticas							
Classificação segundo CONAMA 357	A1	Pro	Pro	Pro	Pro	Pro	Pro
	A2	Pro	Pro	Pro	Pro	Pro	Pro
	A3	Pro	Pro	Pro	Pro	Pro	Pro

Legenda: **Imp - Imprópria*** **Pro - Própria***

Estados: Equilíbrio Alerta Crítico

*A classificação se refere ao parâmetro E. coli para contato secundário avaliado por coletas efetuadas no período compreendido do dia 31/dez ao dia 21/jan

Obs.: A1, A2 e A3 - Áreas de uso específico da Lagoa segundo divisão estabelecida pelo Decreto Municipal 18.415 de 01/03/2000.

Distribuição da Chuva

Data	DOM (20)	SEG (21)	TER (22)	QUA (23)	QUI (24)	SEX (25)	SAB (26)	Chuva Acumul. Semana
(mm)	0,0	0,0	0,0	0,0	0,0	39,2	0,0	39,2
Picos (mm/h)	-	-	-	-	-	72,8	-	-
Classif. Alerta Rio	-	-	-	-	-	Muito forte	-	-

5 - Radiação Solar e Chuva

