

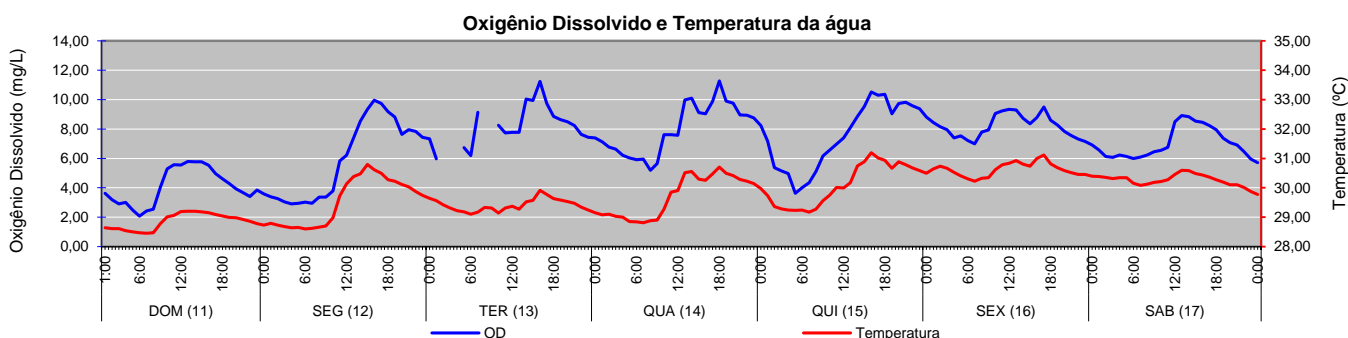
1- Monitoramento Pontual (Oxigênio dissolvido, Fitoplâncton e Transparência)

Parâmetro	Data	Profundidade	LRF1	LRF2	LRF3	LRF4	LRF5	LRF6
Oxigênio Dissolvido (mg/L)	12/mar	Superfície	5,88	5,40	5,50	4,89	4,26	6,26
		Meio eufótico	4,20	5,10	5,03	3,80	3,63	4,50
		Fundo	3,09	3,74	2,04	1,80	1,20	3,52
	14/mar	Superfície	8,27	9,60	8,40	7,94	8,65	7,93
		Meio eufótico	4,50	7,82	5,90	6,38	5,43	5,76
		Fundo	0,20	<0,10	3,20	3,04	3,05	3,20
Fitoplâncton (ind.mL ⁻¹)	12/mar	Superfície	745.914	611.327	640.125	649.518	446.085	542.397
	14/mar	Superfície	402.437	343.091	371.007	354.733	501.582	428.010
Transparência (cm)	12/mar		90	95	100	80	80	80
	14/mar		70	100	80	80	80	80

Localização dos pontos de monitoramento



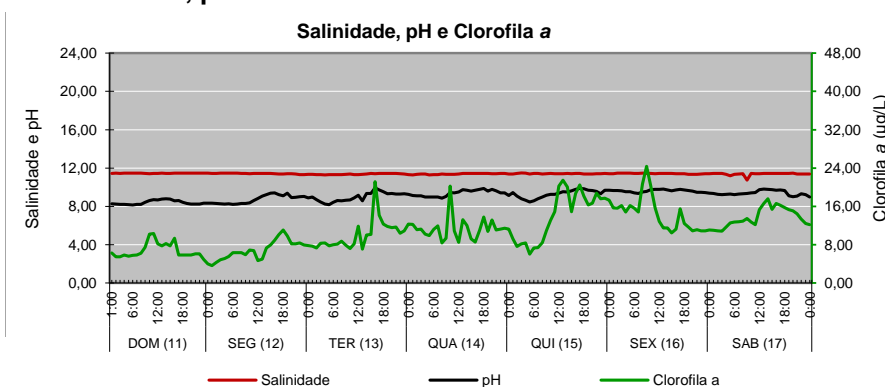
2 - Monitoramento Contínuo (LRF 3)



3 - Colimetria (NMP/100 mL)

Local	Data	Coliformes Totais (NMP/100mL)						E. coli (NMP/100mL)					
		LRF1	LRF2	LRF3	LRF4	LRF5	LRF6	LRF1	LRF2	LRF3	LRF4	LRF5	LRF6
Lagoa	12-mar	>16.000	3.500	5.400	2.400	>16.000	2.400	230	350	110	110	5.400	240
	14-mar	7.300	3.500	16.000	2.400	2.400	2.400	33	8	920	23	130	49
Canais		C. Gen. Garzon	Rio Cabeça	Rio dos Macacos Jus. (1)	Rio dos Macacos Mont. (2)	C. do Jóquei	C. Jard. de Alah	C. Gen. Garzon	Rio Cabeça	Rio dos Macacos Jus. (1)	Rio dos Macacos Mont. (2)	C. do Jóquei	C. Jard. de Alah
	14-mar	-	1.600.000	-	-	350.000	-	-	35.000	-	-	17.000	-

4 - Salinidade, pH e Clorofila a



3.1 - Qualidade da Água

	DOM (11)	SEG (12)	TER (13)	QUA (14)	QUI (15)	SEX (16)	SAB (17)
Proteção das Comunidades Aquáticas							
Classificação segundo CONAMA 357	A1	Imp	Pro	Pro	Pro	Pro	Pro
	A2	Imp	Pro	Pro	Pro	Pro	Pro
	A3	Imp	Pro	Pro	Pro	Pro	Pro

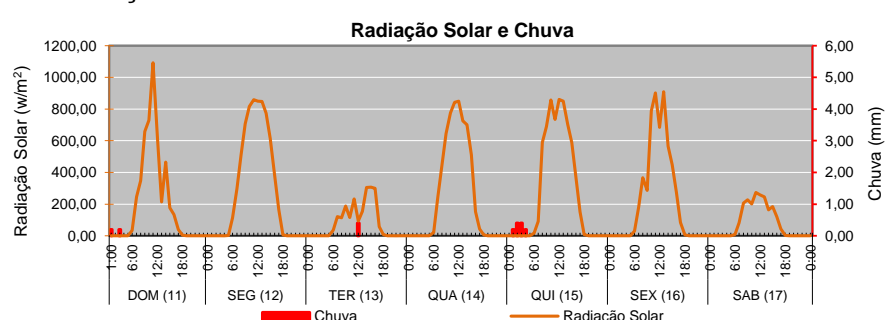
Legenda: Imp - Imprópria* Pro - Própria*

Estados: Equilíbrio Alerta Crítico

*A classificação se refere ao parâmetro E. coli para contato secundário avaliado por coletas efetuadas no período compreendido do dia 19/fev ao dia 12/mar

Obs.: A1, A2 e A3 - Áreas de uso específico da Lagoa segundo divisão estabelecida pelo Decreto Municipal 18.415 de 01/03/2000.

5 - Radiação Solar e Chuva



Distribuição da Chuva

Data	DOM (11)	SEG (12)	TER (13)	QUA (14)	QUI (15)	SEX (16)	SAB (17)	Chuva Acumul. Semana
(mm)	0,4	0,0	0,4	0,0	1,2	0,0	0,0	2,0
Picos (mm/h)	0,8	-	0,8	-	0,8	-	-	-
Classif. Alerta Rio	Fraca	-	Fraca	-	Fraca	-	-	-