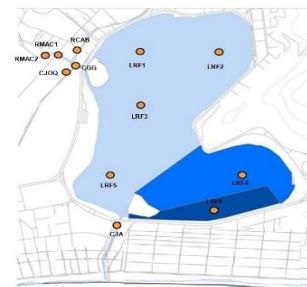


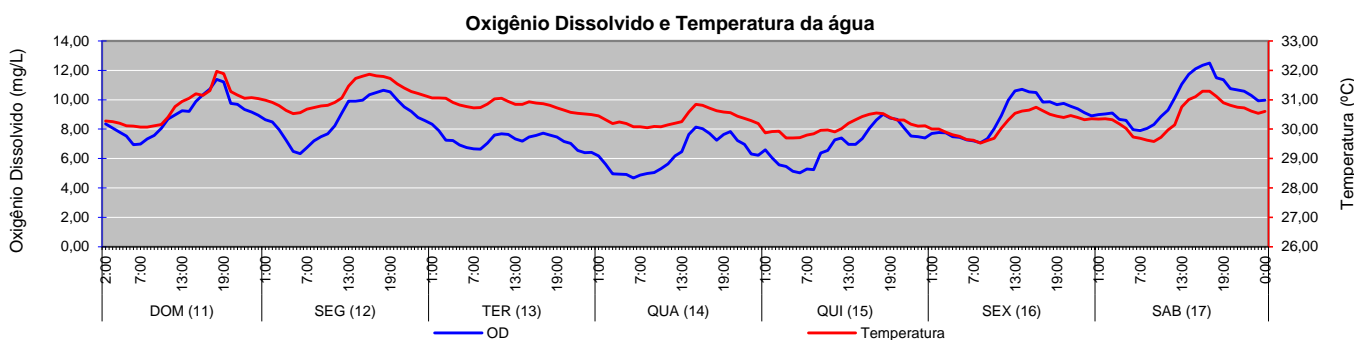
### 1- Monitoramento Pontual (Oxigênio dissolvido, Fitoplâncton e Transparência)

Parâmetro	Data	Profundidade	LRF1	LRF2	LRF3	LRF4	LRF5	LRF6
Oxigênio Dissolvido (mg/L)	15/fev	Superfície	5,55	5,09	5,90	5,99	3,77	4,94
		Meio eufótico	4,85	4,98	5,17	3,65	1,85	3,34
		Fundo	3,57	3,17	3,57	3,26	2,12	2,57
Fitoplâncton (ind.mL <sup>-1</sup> )	15/fev	Superfície	378.298	234.624	282.854	329.569	364.932	344.013
		Não realizada	-	-	-	-	-	-
Transparência (cm)	15/fev		50	80	50	50	100	80
		Não realizada	-	-	-	-	-	-

Localização dos pontos de monitoramento



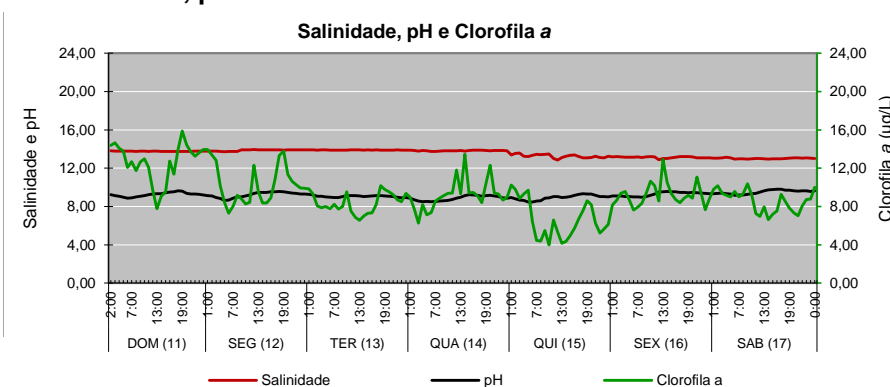
### 2 - Monitoramento Contínuo (LRF 3)



### 3 - Colimetria (NMP/100 mL)

Local	Data	Coliformes Totais (NMP/100mL)						<i>E. coli</i> (NMP/100mL)					
		LRF1	LRF2	LRF3	LRF4	LRF5	LRF6	LRF1	LRF2	LRF3	LRF4	LRF5	LRF6
Lagoa	Não realizada	-	-	-	-	-	-	-	-	-	-	-	-
	15-fev	>160.000	>160.000	>160.000	>160.000	>160.000	>160.000	35.000	5.400	160.000	16.000	24.000	35.000
Canais		C. Gen. Garzon	Rio Cabeça	Rio dos Macacos Jus. (1)	Rio dos Macacos Mont. (2)	C. do Jôquei	C. Jard. de Alah	C. Gen. Garzon	Rio Cabeça	Rio dos Macacos Jus. (1)	Rio dos Macacos Mont. (2)	C. do Jôquei	C. Jard. de Alah
	15-fev	>1.600.000	920.000	1,6E+06	>160.000	>160.000	>160.000	>1.600.000	22.000	540.000	160.000	160.000	>160.000

### 4 - Salinidade, pH e Clorofila a



### 3.1 - Qualidade da Água

Proteção das Comunidades Aquáticas	Classificação segundo CONAMA 357	DOM (11)	SEG (12)	TER (13)	QUA (14)	QUI (15)	SEX (16)	SAB (17)
		A1	Pro	Imp	Imp	Imp	Imp	Imp
A2	Pro	Pro	Pro	Pro	Pro	Pro	Pro	
A3	Pro	Pro	Pro	Pro	Pro	Pro	Pro	

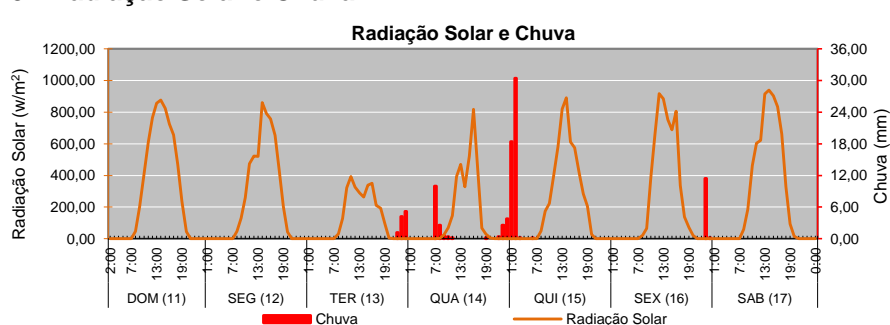
Legenda: Imp - Imprópria\* Pro - Própria\*

Estados: Equilíbrio Alerta Crítico

\*A classificação se refere ao parâmetro E. coli para contato secundário avaliado por coletas efetuadas no período compreendido do dia 17/jan ao dia 07/fev

Obs.: A1, A2 e A3 - Áreas de uso específico da Lagoa segundo divisão estabelecida pelo Decreto Municipal 18.415 de 01/03/2000.

### 5 - Radiação Solar e Chuva



### Distribuição da Chuva

Data	DOM (11)	SEG (12)	TER (13)	QUA (14)	QUI (15)	SEX (16)	SAB (17)	Chuva Acumul Semana
(mm)	0,0	0,0	10,6	39,2	30,8	11,6	0,0	92,2
Picos (mm/h)	-	-	12,0	48,0	88,0	28,8	-	-
Classif. Alerta Rio	-	-	Moderada	Forte	Muito forte	Forte	-	-