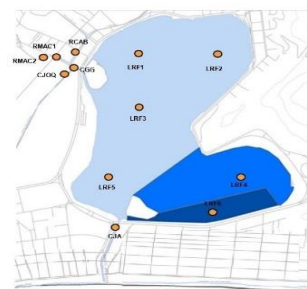


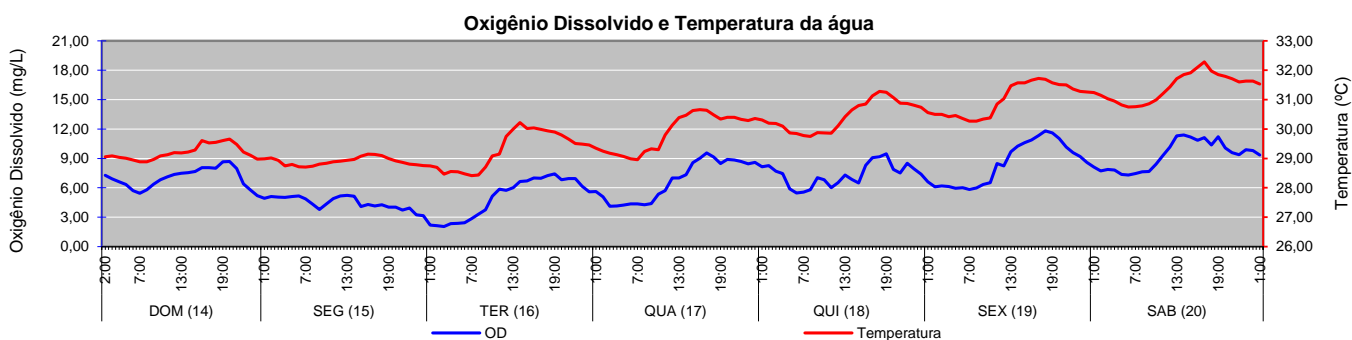
1- Monitoramento Pontual (Oxigênio dissolvido, Fitoplâncton e Transparência)

Parâmetro	Data	Profundidade	LRF1	LRF2	LRF3	LRF4	LRF5	LRF6
Oxigênio Dissolvido (mg/L)	15/jan	Superfície	4,41	5,86	4,46	5,79	2,39	4,06
		Meio eufótico	4,65	5,68	4,20	5,25	2,25	4,10
		Fundo	4,54	4,31	3,83	5,28	2,11	4,21
	17/jan	Superfície	6,23	6,35	5,00	6,45	3,30	5,70
		Meio eufótico	4,11	6,11	4,40	5,73	1,10	3,71
		Fundo	2,09	1,81	2,35	3,42	1,70	0,27
Fitoplâncton (ind.mL ⁻¹)	15/jan	Superfície	131.239	161.960	185.140	162.658	85.321	150.891
	17/jan	Superfície	158.927	228.865	167.503	203.881	131.766	194.991
Transparência (cm)	15/jan		150	130	140	140	200	140
	17/jan		150	120	150	100	230	130

Localização dos pontos de monitoramento



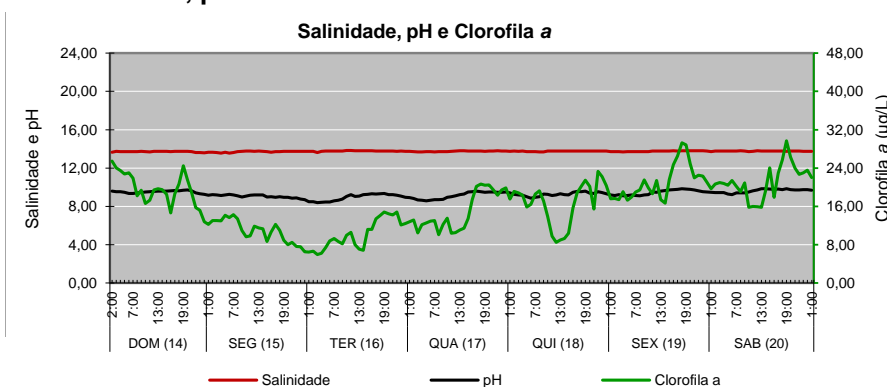
2 - Monitoramento Contínuo (LRF 3)



3 - Colimetria (NMP/100 mL)

Local	Data	Coliformes Totais (NMP/100mL)						E. coli (NMP/100mL)					
		LRF1	LRF2	LRF3	LRF4	LRF5	LRF6	LRF1	LRF2	LRF3	LRF4	LRF5	LRF6
Lagoa	15-jan	12.600	350	2.400	540	240	23	445	26	27	8	240	17
	17-jan	1.700	1.700	16.000	5.400	>16.000	5.400	33	23	170	23	490	170
Canais		C. Gen. Garzon	Rio Cabeça	Rio dos Macacos Jus. (1)	Rio dos Macacos Mont. (2)	C. do Jóquei	C. Jard. de Alah	C. Gen. Garzon	Rio Cabeça	Rio dos Macacos Jus. (1)	Rio dos Macacos Mont. (2)	C. do Jóquei	C. Jard. de Alah
	17-jan	>16x10 ⁶	>1.600.000	>1.600.000	>1.600.000	>160.000	92.000	>16x10 ⁶	350.000	>1.600.000	>1.600.000	54.000	24.000

4 - Salinidade, pH e Clorofila a



3.1 - Qualidade da Água

	DOM (14)	SEG (15)	TER (16)	QUA (17)	QUI (18)	SEX (19)	SAB (20)
Proteção das Comunidades Aquáticas							
Classificação segundo CONAMA 357	A1	Imp	Imp	Imp	Imp	Imp	Imp
	A2	Imp	Imp	Imp	Imp	Imp	Imp
	A3	Imp	Imp	Imp	Imp	Imp	Imp

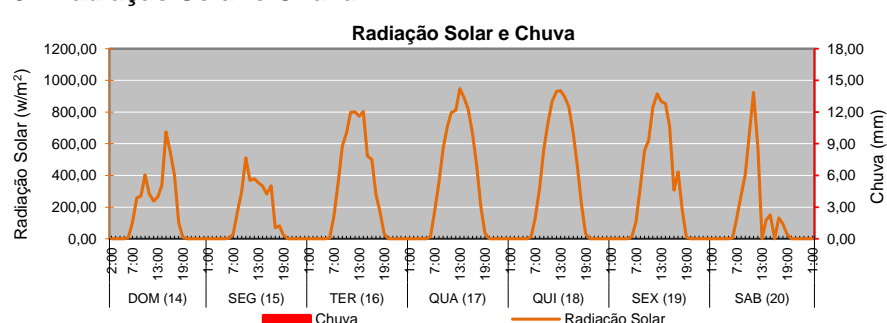
Legenda: **Imp - Imprópria*** **Pro - Própria***

Estados: Equilíbrio Alerta Crítico

*A classificação se refere ao parâmetro E. coli para contato secundário avaliado por coletas efetuadas no período compreendido do dia 26/dez ao dia 15/jan

Obs.: A1, A2 e A3 - Áreas de uso específico da Lagoa segundo divisão estabelecida pelo Decreto Municipal 18.415 de 01/03/2000.

5 - Radiação Solar e Chuva



Distribuição da Chuva

Data	DOM (14)	SEG (15)	TER (16)	QUA (17)	QUI (18)	SEX (19)	SAB (20)	Chuva Acumul. Semana
(mm)	0,0	0,0	0,0	0,0	0,0	0,0	0,0	0,0
Picos (mm/h)	-	-	-	-	-	-	-	-
Classif. Alerta Rio	-	-	-	-	-	-	-	-