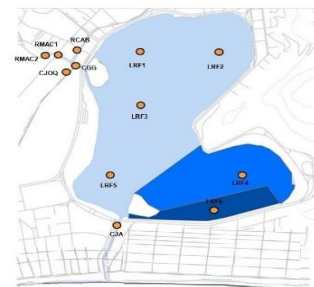


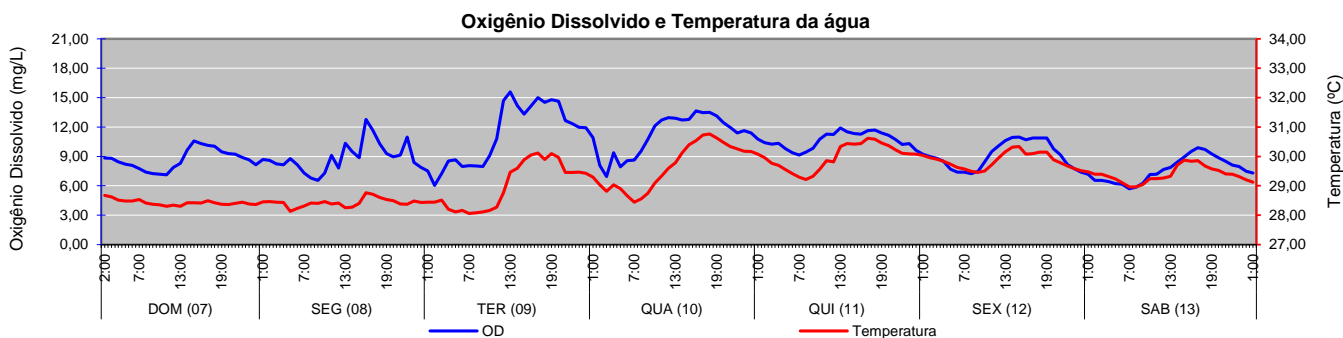
1- Monitoramento Pontual (Oxigênio dissolvido, Fitoplâncton e Transparência)

Parâmetro	Data	Profundidade	LRF1	LRF2	LRF3	LRF4	LRF5	LRF6
Oxigênio Dissolvido (mg/L)	08/jan	Superfície	10,10	9,06	10,08	9,01	8,70	10,18
		Meio eufótico	5,60	6,20	7,02	6,41	2,77	6,25
		Fundo	3,15	2,95	2,37	2,00	1,02	0,98
	10/jan	Superfície	9,70	8,75	11,32	11,20	11,09	11,07
		Meio eufótico	8,43	6,99	9,66	4,51	8,53	3,33
		Fundo	1,00	1,23	0,94	0,43	0,22	0,20
Fitoplâncton (ind.mL ⁻¹)	08/jan	Superfície	341.467	291.166	64.247	160.417	219.095	288.131
	10/jan	Superfície	245.746	195.872	314.358	293.695	241.884	294.259
Transparência (cm)	08/jan		40	40	40	40	50	50
	10/jan		50	50	50	50	50	50

Localização dos pontos de monitoramento



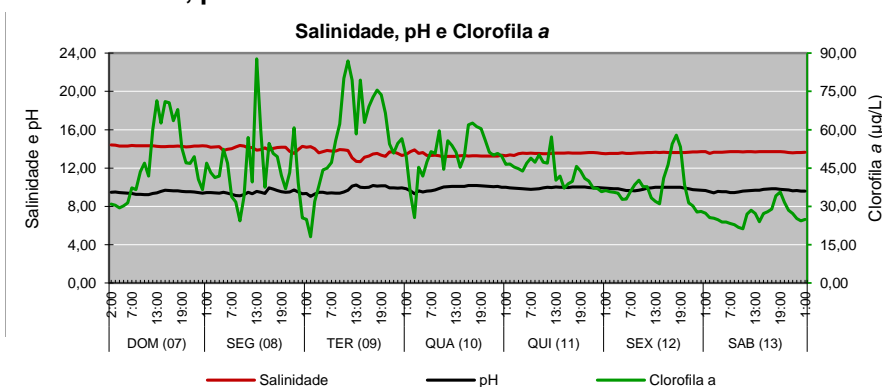
2 - Monitoramento Contínuo (LRF 3)



3 - Colimetria (NMP/100 mL)

Local	Data	Coliformes Totais (NMP/100mL)						<i>E. coli</i> (NMP/100mL)					
		LRF1	LRF2	LRF3	LRF4	LRF5	LRF6	LRF1	LRF2	LRF3	LRF4	LRF5	LRF6
Lagoa	8-jan	92.000	350.000	350.000	24.000	540.000	54.000	13.000	11.000	11.000	7.900	7.000	4.900
	10-jan	>160.000	330	1.300	790	16.000	790	>160.000	330	230	78	110	130
Canais		C. Gen. Garzon	Rio Cabeça	Rio dos Macacos Jus. (1)	Rio dos Macacos Mont. (2)	C. do Jôquei	C. Jard. de Alah	C. Gen. Garzon	Rio Cabeça	Rio dos Macacos Jus. (1)	Rio dos Macacos Mont. (2)	C. do Jôquei	C. Jard. de Alah
	10-jan	130.000	540.000	1.600.000	920.000	>160.000	35.000	11.000	54.000	160.000	54.000	9.200	1.700

4 - Salinidade, pH e Clorofila a



3.1 - Qualidade da Água

	DOM (07)	SEG (08)	TER (09)	QUA (10)	QUI (11)	SEX (12)	SAB (13)
Proteção das Comunidades Aquáticas							
Classificação segundo CONAMA 357	A1	Pro	Imp	Imp	Imp	Imp	Imp
	A2	Pro	Pro	Pro	Pro	Imp	Imp
	A3	Pro	Imp	Imp	Imp	Imp	Imp

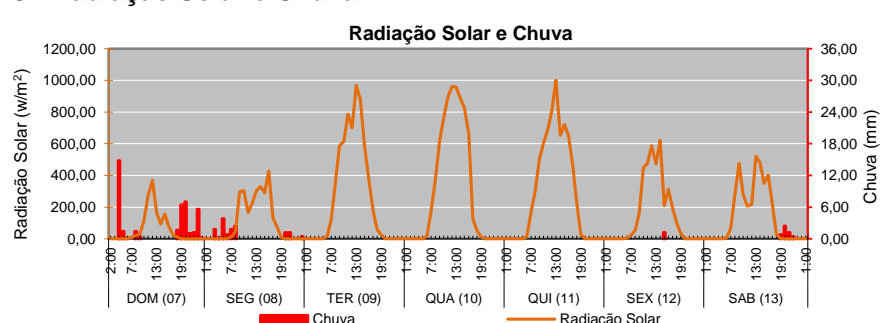
Legenda: **Imp - Imprópria*** **Pro - Própria***

Estados: Equilíbrio Alerta Crítico

*A classificação se refere ao parâmetro E. coli para contato secundário avaliado por coletas efetuadas no período compreendido do dia 18/dez ao dia 08/jan

Obs.: A1, A2 e A3 - Áreas de uso específico da Lagoa segundo divisão estabelecida pelo Decreto Municipal 18.415 de 01/03/2000.

5 - Radiação Solar e Chuva



Distribuição da Chuva

Data	DOM (07)	SEG (08)	TER (09)	QUA (10)	QUI (11)	SEX (12)	SAB (13)	Chuva Acumulada Semana
(mm)	41,2	13,6	0,0	0,0	0,0	1,2	4,8	60,8
Picos (mm/h)	43,2	6,4	.	.	.	4,0	3,2	.
Classif. Alerta Rio	Forte	Moderada	.	.	.	Fraca	Fraca	.