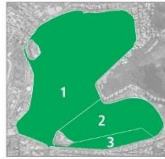


DIAGNÓSTICO QUALIDADE DA ÁGUA

Proteção das Comunidades Aquáticas

Recreação de Contato Secundário

Cenários do Plano de Contingência



Estado de EQUILÍBRIO



ESTADO DE EQUILÍBRIO
Condições adequadas para a preservação da vida aquática. [OD > 4mg/L]



ESTADO DE ALERTA
Condições transitórias/instáveis que, caso agravadas, podem comprometer a sobrevivência das comunidades aquáticas. [2 ≤ OD < 4mg/L]



ESTADO CRÍTICO
Condições inadequadas para a preservação da vida aquática, podendo levar à mortandade de peixes. [OD < 2mg/L e/ou variação brusca da Temperatura]

Proteção das Comunidades Aquáticas: Indicação da ocorrência de alterações no equilíbrio do ecossistema que podem levar a mortandade de peixes. Essa classificação é baseada, na concentração de Oxigênio Dissolvido (OD) e na variação da temperatura da água, fundamentais para a vida aquática.

PRÓPRIA IMPRÓPRIA

Atividades de contato secundário permitidas:

ATIVIDADES DESPORTIVAS:

Trecho 1*: remo em todas as suas modalidades;
Tremos 1 e 2*: iatismo (classes "optimist", pinguim e "laser");
Trecho 3*: esqui aquático (segundo regulamento).

ATIVIDADES RECREATIVAS:

a) pedalinhos e barcos sem motor até três metros;
b) barco a motor destinado exclusivamente a passeios turísticos e educação ambiental;

Neste boletim são consideradas as coletas do período de 25/10 a 13/11. A classificação para o contato secundário é baseada na análise dos seis últimos resultados do parâmetro *E. coli*, segundo a Resolução CONAMA 357/2005, para água salobra Classe 2.

*Parâmetros de uso conforme Decreto Municipal nº18.415/2000

Recreação de contato secundário: Atividades em que o contato com a água é esporádico ou acidental e a possibilidade de ingerir água é pequena, como na pesca, na navegação e/ou no iatismo.

Sem Cenário



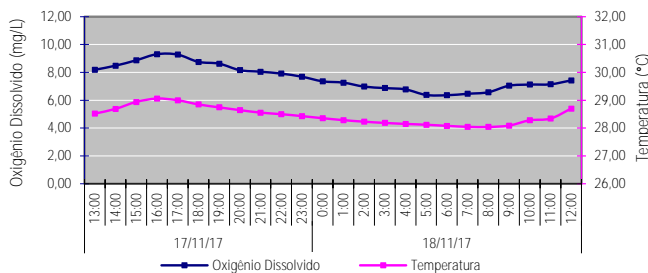
- Até 1 cenário
 - Com 2 cenários
 - Com 3 ou + cenários
- Cenário 1** Detecção de lançamento de efluente reativo na presença de Reagente de Nessler (avaliação qualitativa para amônia);
Cenário 2 Lançamento acidental de efluentes (óleos, esgoto, produtos químicos e outros);
Cenário 3 Presença atípica de resíduos sólidos junto às comportas ou no espelho d'água, com necessidade de equipamentos especiais para a retirada;
Cenário 4 Situação de níveis extremos do espelho d'água (superior à 0,80m; inferior à 0,20m datum imbituba);
Cenário 5 Detecção visual de alteração no comportamento da fauna;
Cenário 6 Índice de proteção das comunidades aquáticas em estado de alerta ou crítico (diagnóstico fornecido pela SMAC);
Cenário 7 Detecção visual de mortandade de organismos.

Cenários de Contingência: Situações/Eventos adversos que podem conferir risco à qualidade ambiental da Lagoa e ao seu entorno, conforme estabelecido no Plano de Contingência e Monitoramento da Lagoa.

INFORMAÇÕES AMBIENTAIS

Monitoramento Contínuo - Qualidade da Água

O monitoramento contínuo é realizado através de sonda multiparamétrica instalada no ponto central da Lagoa (LRF3), que analisa os seguintes parâmetros: Oxigênio Dissolvido, Temperatura, Salinidade, pH, Turbidez e Clorofila *a*. Os resultados são encaminhados à SMAC a cada 30 minutos.



Sistema da Lagoa Rodrigo de Freitas



Monitoramento Contínuo - Condições Meteorológicas

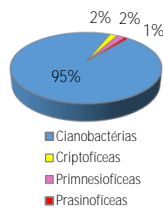
Temperatura do ar	Mínima: 22,3°C; Máxima: 31,8°C
Pluviosidade	Acumulado de 7,00 mm
Ventos	Fracos a moderados e predominantemente de Sudeste (SE)
Radiação solar	485,09 W/m ² (média do período diurno)

Comunidade Fitoplancônica - Coleta em 13/11/17

Densidade Média de 1.780 milhão ind./mL

Dominância

93% de "cianobactérias pico-planctônicas", grupo composto por diversas espécies diminutas, que não são passíveis de identificação, pelo método utilizado.

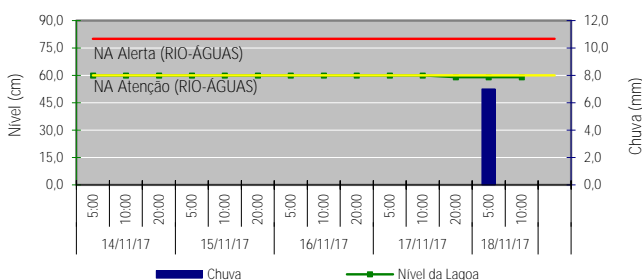


Deságue de Efluentes Reativos ao Reagente de Nessler*

Data	Lagoa Rodrigo de Freitas	Canal do Jardim de Alah	Outros Canais e Rios
TER (14)	2, 20	25	-
QUA (15)	-	-	-
QUI (16)	Vistoria não realizada		
SEX (17)	2, 20, 35	25, 33	-
SAB (18)	-	-	-

* O Reagente de Nessler identifica a presença de esgoto recente - Teste qualitativo.

Nível da Lagoa e Pluviosidade



Manejo das Comportas e Produção Pesqueira

Comporta	17/11	18/11
Jardim de Alah	Aberta - sem fluxo predominante	Aberta - fluxo em função da maré
Visc. Albuquerque	Fechada	Fechada
General Garzon	Fechada	Fechada
Produção Pesqueira (Kg)	Sem Registro	