



RIO
PREFEITURA

Prefeitura do Rio Informa

Boletim de Notícias do Centro de Operações Rio

**CENTRO DE
OPERAÇÕES RIO**



**NUBLADO A
PARCIALMENTE
NUBLADO**

Sexta-Feira
27/05/2016

30°
15°

Principais intervenções



Informações sobre o trânsito em tempo real no Twitter: www.twitter.com/operacoesrio

Inauguração do VLT é transferida para 5 de junho

De olho na segurança da população, a Prefeitura do Rio — por meio da Secretaria Municipal de Transportes e da Companhia de Desenvolvimento Urbano da Região do Porto — vem adotando medidas para garantir o melhor atendimento, conforto e agilidade no início da operação do Veículo Leve sobre Trilhos (VLT). Nesse sentido, o período de adaptação dos cariocas à nova configuração viária do Centro do Rio foi estendido e a inauguração do primeiro trecho do VLT foi transferida para o dia 5 de junho para garantir mais segurança a pedestres e motoristas, dando mais tempo aos cariocas para que se acostumem com as alterações no trânsito e a presença do novo modal na região.

Rua Senador Dantas teve a mão invertida no sábado, dia 21/05

A CET-Rio informa que, devido ao adiamento da inauguração do VLT, somente a Rua Senador Dantas teve a sua mão invertida, neste sábado, dia 21/05/2016. Essa medida foi adotada para dar mais tempo à população de se adaptar à nova configuração viária do Centro do Rio.

Desde o dia 7/05, alterações viárias estão sendo implementadas no Centro e acontecendo gradativamente como a inversão de mão de vias importantes e a reabertura da Avenida Rio Branco para carros. A inversão das ruas Mestre Valentim, Passeio e da Av. Luís de Vasconcelos, além da volta da circulação original no entorno do Passeio Público, serão anunciadas posteriormente.

MUDANÇAS NO TRÂNSITO E NA REDE DE TRANSPORTE



Após o início da operação do VLT, em junho, serão oito fases de implantação. A prioridade é garantir a segurança plena para os futuros passageiros e o melhor convívio entre pedestres, veículos e o novo modal. Como os VLTs vão circular por áreas com grande movimentação de pessoas e carros, é imprescindível que os cariocas estejam preparados e atentos ao circular pelo Centro do Rio.

Avenida Rio Branco foi interditada às 22h de quarta-feira (25/05)

A Avenida Rio Branco foi interditada ao tráfego entre as avenidas Presidente Vargas e Nilo Peçanha às 22h de quarta-feira, 25 de maio, para implantação dos trilhos do VLT no cruzamento com a Rua Sete de Setembro. **A intervenção segue até as 5h de segunda-feira, 30 de maio**, aproveitando o feriado de Corpus Christi. Veja mais em: <http://bit.ly/PrincipaisInterdicoes>

Vias Expressas

Prefeitura inaugura Novo Joá neste sábado (28/05)

Uma das mais importantes ligações entre a Zona Sul e a Barra da Tijuca, o Novo Joá será entregue à população neste sábado (28). Com cinco quilômetros de extensão, a nova travessia vai garantir o aumento de 30% na capacidade viária. O Novo Joá conta com duas faixas e dois túneis paralelos ao já existente, sempre no sentido São Conrado-Barra. As pistas em operação, no tablado inferior, permanecem no sentido Barra-São Conrado. O tablado superior, que tem circulação em direção à Barra, passará a operar em mão dupla somente para automóveis. A faixa reversível, que está em operação atualmente, será desativada.

Elevado do Joá – Operação Rotineira das 04:30 às 23:30



Veja mais em: <http://goo.gl/IOQMvT>

Na 5ª-feira (26) teve início nova frente de obras na Av. Brasil, no Caju

Para obras do BRT TransBrasil, a partir da 0h (quarta para quinta), uma faixa da pista lateral, na altura do Caju, sentido Centro, foi interditada ao tráfego. A nova interdição tem um trecho um total de 200 metros, entre as ruas Retiro Saudoso e Franco de Almeida.

A partir de segunda-feira (30), primeiro dia útil, para minimizar os impactos, uma faixa da pista central (asfalto), no mesmo trecho, será disponibilizada ao tráfego no sentido Centro, entre 4h e 11h. No restante do dia, a faixa voltará a ser fechada, sendo a Rua Bela uma alternativa para quem vai para o Centro. A liberação total da pista lateral está prevista para o dia 30 de junho.

Obras de manutenção acontecem em maio na Linha Amarela

Até o dia 31 de maio, haverá interdição ao tráfego de veículos nas seguintes vias, da seguinte forma:

I - Uma faixa, alternadamente, em ambos os sentidos, da Linha Amarela, no trecho entre o viaduto sobre a Estrada do Gabinal e a interligação com a Linha Vermelha, de segunda a sexta, das 10h às 17h e das 22h às 5h do dia subsequente, e aos sábados, domingos e feriados, das 7h às 17h e das 22h às 5h do dia subsequente,

II - Uma faixa, alternadamente, em ambos os sentidos, das pistas das alças de acessos e saídas da Linha Amarela, em toda a extensão, no trecho entre o viaduto sobre a Estrada do Gabinal e a Linha Vermelha, das 10h às 17h e das 22h às 5h do dia subsequente;

III - Uma galeria, alternadamente, em ambos os sentidos, dos túneis: Engenheiro Raymundo Paula Soares, Geólogo Enzo Tótis e Enaldo Cravo Peixoto localizados na Linha Amarela, das 22h às 5h do dia subsequente.

Desvio do tráfego de veículos pelas galerias não interditadas dos túneis: Engenheiro Raymundo Paula Soares, Geólogo Enzo Tótis e Enaldo Cravo Peixoto, localizados na Linha Amarela.

Implantação de mão dupla no sentido nas seguintes vias, da seguinte forma:

I - Sentido Fundão, passando a ser duas fixas utilizadas para o sentido Fundão – Barra da Tijuca e uma faixa utilizada para o sentido Barra da Tijuca – Fundão:

a) Nas galerias não interditadas dos túneis Engenheiro Raymundo Paula Soares, Geólogo Enzo Tótis e Enaldo Cravo Peixoto, localizados na Linha Amarela;

b) No leito da Linha Amarela, no trecho entre a Praça do Pedágio e nas proximidades da Rua Geremário Dantas;

II - Sentido Barra da Tijuca, passando a ser duas fixas utilizadas para o sentido Barra da Tijuca – Fundão e uma faixa utilizada para o sentido Fundão - Barra da Tijuca:

a) Nas galerias não interditadas dos túneis Engenheiro Raymundo Paula Soares, Geólogo Enzo Tótis e Enaldo Cravo Peixoto, localizados na Linha Amarela;

b) No leito da Linha Amarela, no trecho entre a Praça do Pedágio e nas proximidades da Rua Geremário Dantas.

Zona Sul

Esquema especial de tráfego para Maratona e Meia Maratona do Rio

Neste domingo, dia 29 de maio, serão realizadas a Maratona e a Meia Maratona da Cidade do Rio de Janeiro com largadas na orla do Recreio e na Barra da Tijuca, a partir das 6h, e chegada no Aterro do Flamengo. O evento percorrerá a orla dos bairros do Recreio, Barra da Tijuca, São Conrado, Leblon, Ipanema, Copacabana e Botafogo. Para viabilizar o evento, a Prefeitura do Rio, por meio da CET-Rio, montou um esquema especial de tráfego em diversas vias dos bairros. A primeira interdição acontece ainda no sábado, a partir das 20h, nas pistas da Av. Infante Dom Henrique (Aterro do Flamengo), no mesmo trecho que é fechado para aérea de Lazer.

A operação de trânsito contará com 60 agentes da Prefeitura do Rio entre Guardas Municipais e controladores de tráfego da CET-Rio, além de 136 orientadores de tráfego contratados pela organização do evento, que irão orientar motoristas e pedestres, garantir a fluidez da via e efetuar as intervenções necessárias. Além disso, o Centro de Operações Rio (COR) fará o monitoramento de toda a região do entorno do evento.

Conheça todas as interdições ao tráfego no Boletim Especial: <http://ow.ly/G3tS300zO4M>

Centro

VLT | Mudança no itinerário de 180 linhas de ônibus

A Prefeitura do Rio, a Secretaria Municipal de Transportes (SMTR) e a Concessionária do VLT Carioca, inauguram, no dia 5 de junho, o sistema de Veículo Leves Sobre Trilhos (VLT) da cidade, que irá integrar todos os meios de transporte do Centro do Rio e da Região Portuária de um jeito prático e moderno. Veja todos os detalhes aqui:

<http://bit.ly/1XAwTU>

Veja estas e outras interdições viárias autorizadas na cidade do Rio de Janeiro, em decorrência de obras, eventos e outros motivos, no boletim de interdições programadas: <http://bit.ly/PrincipaisInterdicoes>

SUPERVIA

Segundo a Supervia, os ramais de Santa Cruz, Deodoro, Japeri, Saracuruna e Belford Roxo operam normalmente.

Assessoria de Comunicação:

Fernanda Pereira - (21) 2153.3001

Diego Pessoa - (21) 2153.3002

Manuela Motta - (21) 3626.3778

Flavia Trece - (21) 3626.3701

imprensa.supervia@cdn.com.br

METRO RIO

O MetrôRio opera normalmente nas linhas 1 e 2.

Assessoria de Comunicação:

(21) 3987-6203/ 3211-6315 – MetrôRio

(21) 99948-2634 – Thiago Magno (das 05h às 14h)

(21) 99936-7392 – Carina Melazzi (das 09h às 18h)

(21) 99493-6481 – Rafael Brakarz (das 10h às 19h)

(21) 99326-9322 – Daniella Bottino (das 15h às 24h)

(21) 99836-7974 – Juliana Leite (gerência)

metrorio@comunicacaomais.com.br

AUTOPISTA FLUMINENSE

Operação especial para o Feriado de Corpus Christi na BR-101 RJ/Norte

Durante o feriado de Corpus Christi, até o dia 29 de maio, a Autopista Fluminense vai trabalhar com reforço na operação de atendimento ao usuário. A rodovia é a principal ligação da capital com a região dos lagos, norte do Fluminense e o litoral sul capixaba. Na expectativa de retorno, o pico esperado é para o domingo (30) com mais de 105 mil veículos.

- Dia 27 de maio (sexta-feira): 75 mil
- Dia 28 de maio (sábado): 72 mil
- Dia 29 de maio (domingo): 105 mil
- Dia 30 de maio (segunda-feira): 82 mil

DIAS E HORÁRIOS DE MAIOR MOVIMENTO NA RODOVIA	
SAÍDA 26/5 (quinta-feira) – 6h às 14h	RETORNO 29/5 (Domingo) – 14h às 21h 30/5 (Segunda-feira) – 06h às 11h

CONCESSIONÁRIA NOVO RIO

Mais de 252 mil pessoas devem viajar pela Rodoviária Novo Rio neste feriado

Segundo a previsão estatística da **Concessionária Novo Rio**, que administra a Rodoviária Novo Rio, as 44 empresas de ônibus que operam no terminal disponibilizarão **9.200 ônibus** para este feriado movimentando **mais de 252 mil** pessoas. As passagens também podem ser obtidas pelo site www.novorio.com.br. As redes sociais da Novo Rio atendem as dúvidas dos usuários (www.facebook.com/terminalnovorio/ / @terminalnovorio, no Twitter e @novorio, no Instagram) ou pelo SAC (sac@novorio.com.br).

Atenção! Táxis – Sugerimos aos passageiros que utilizem os táxis credenciados (serviço regulado e fiscalizado pela SMTR – Secretaria Municipal de Transportes) nos guichês do setor de desembarque inferior. Maiores de 12 anos só viajam se apresentarem a identificação original, com foto (segundo nova resolução da ANTT-09/2015). Menores de 12 anos somente viajam acompanhados pelos pais, avós, tios ou irmãos maiores de 21 anos apresentando o documento de identificação original.

DIAS	PASSAGEIROS			ÔNIBUS						
	PARTIDAS	CHEGADAS	TOTAL	PARTIDAS			CHEGADAS			TOTAL
				REGULARES	EXTRAS	TOTAIS	REGULARES	EXTRAS	TOTAL	
27/05 SEX	19.650	18.150	37.800	630	105	735	630	90	720	1.455
28/05 SAB	15.850	15.000	30.850	630	–	630	620	–	620	1.250
29/05 DOM	26.450	23.950	50.400	630	240	870	630	200	830	1.700
30/05 SEG	18.700	20.800	39.500	630	90	720	650	120	770	1.490
TOTAL	127.900	124.550	252.450	3.750	925	4.675	3.790	735	4.525	9.200

🎯 Informações dos aeroportos





A Rio Galeão e a Infraero informam que os aeroportos Internacional Antônio Carlos Jobim e Santos Dumont operam em condições visuais para pousos e decolagens. Até as 17h50 de hoje, dos 59 voos domésticos programados para o Galeão, houve um atraso e sete cancelamentos. Dos 16 voos internacionais, um atrasou. Dos 79 voos previstos para o Santos Dumont, 28 foram cancelados.

🎯 Defesa Civil

A Defesa Civil do município registrou três ocorrências entre 5h30 e 10h30 desta sexta-feira, dia 27. Em caso de emergência, ligue 199.

🎯 Previsão do Tempo

Previsão para o Município do Rio de Janeiro

	Noite 27/05/2016	Madrugada 28/05/2016	Manhã 28/05/2016	Tarde 28/05/2016
Condição do tempo				
Céu	Nublado a Parcialmente Nublado	Parcialmente Nublado	Parcialmente Nublado	Parcialmente Nublado a Nublado
Precipitação	Sem chuva	Sem chuva	Sem chuva	Sem chuva
Vento	Fraco de E/SE	Fraco de N/NE	Fraco de NE/E	Fraco a Moderado de E/SE
Tendência da Temperatura	Estável	Estável	Estável	Estável

Previsão das temperaturas máximas e mínimas para o dia 28/05/2016

Barra/Jacarepaguá	Centro/Grande Tijuca	Zona Norte	Zona Oeste	Zona Sul
Máx.: 29 °C Mín.: 16 °C	Máx.: 28 °C Mín.: 15 °C	Máx.: 30 °C Mín.: 15 °C	Máx.: 30 °C Mín.: 17 °C	Máx.: 28 °C Mín.: 18 °C

Tábua de Marés (Fonte: DHN)

Alta: 1,0m às 18h26min do dia 27/05/2016

Baixa: 0,6m às 02h24min do dia 28/05/2016

Alta: 0,9m às 06h24min do dia 28/05/2016

Baixa: 0,3m às 14h32min do dia 28/05/2016