



**RIO**  
PREFEITURA

## Prefeitura do Rio Informa

### Boletim de Notícias do Centro de Operações Rio

**CENTRO DE  
OPERAÇÕES RIO**



**NUBLADO**

Quarta-feira  
30/01/13

30°  
18°

## Esquema operacional de tráfego para os Desfiles das Escolas de Samba

A Prefeitura do Rio divulgou o esquema operacional para o Carnaval 2013 no Sambódromo, que terá este ano, pela primeira vez, duas noites seguidas de desfile do Grupo de Acesso, na sexta e no sábado (8 e 9/02), e o desfile das escolas de samba mirins realizado na terça-feira (12/02). Veja os detalhes em: <http://migre.me/d24Vx>

## Esquema operacional da Prefeitura do Rio para o Carnaval de Rua 2013

O esquema operacional da Prefeitura do Rio para o Carnaval de Rua 2013 começou no sábado (26/01) e permanecerá em funcionamento até o final de semana posterior ao carnaval. A previsão é de que seis milhões de foliões acompanhem os 492 blocos carnavalescos que desfilarão cerca de 700 vezes em todas as regiões da cidade. A CET-Rio vai manter todas as suas bases operacionais em plena atividade e a Secretaria Municipal de Ordem Pública fará monitoramento e fiscalização com equipe de 7.773 pessoas. Alguns dos principais monumentos da cidade localizados nos itinerários dos blocos serão protegidos pela Secretaria Municipal de Conservação. Conheça os detalhes sobre o esquema operacional da prefeitura no boletim especial Carnaval de Rua 2013, clicando neste link: <http://migre.me/cWSiZ>



Informações sobre o trânsito em tempo real no Twitter: [www.twitter.com/operacoesrio](http://www.twitter.com/operacoesrio).

## Vias Expressas

### Bom

Aterro do Flamengo

### Intenso

Túneis Rebouças, sentido Zona Norte

Túnel Santa Bárbara, sentido Zona Norte.

Elevados Paulo de Frontin, sentido Zona Norte

Elevado do Joá, sentido Barra da Tijuca.

Linha Vermelha, sentido Baixada Fluminense, altura da Ilha e da Penha

Avenida Brasil, sentido Zona Oeste, altura do Caju.

Avenida Brasil, sentido Centro, altura de Parada de Lucas.

### Lento

Autoestrada Lagoa-Barra, sentido Barra da Tijuca

Avenida Brasil, sentido Zona Oeste, na altura do Caju, Manguinhos e Penha.

Elevado da Perimetral, sentido Avenida Brasil.

Linha Vermelha, sentido Baixada Fluminense, a partir do Caju até a Ilha.

## LINHA AMARELA

Segundo a LAMSA, o trânsito está lento no sentido Barra da Tijuca desde a Linha Vermelha até a saída para Bonsucesso. No sentido Centro, segue normal

## PONTE SA

De acordo com a CCR Ponte, o trânsito sentido Niterói encontra-se lento desde a Grande Reta até à chegada a Praça de Pedágio. Há retenção nos acessos à Avenida do Contorno, Alameda São Boaventura e Janssem de Melo. No sentido Rio de Janeiro, o tráfego tem retenção desde a Reta do Cais até o acesso à Avenida Brasil

## Centro

---

### Bom

Avenidas Passos e General Justo; Avenidas Marechal Câmara e Franklin Roosevelt.

### Intenso

Praça da República.

Avenida Presidente Vargas, sentido Praça da Bandeira, altura da Central do Brasil e Cidade Nova.

Avenida Rio Branco, altura da Av. Almirante Barroso.

Avenida 31 de Março, sentido Av. Pres. Vargas.

Ruas Frei Caneca e Santana.

Ruas 1º de Março, altura do CCBB.

Avenida Francisco Bicalho, sentido Avenida Brasil, altura da Leopoldina.

Avenida Mem de Sá

## Zona Oeste

---

### Bom

Avenidas Cesário de Melo e Rua da Feira. Estradas dos Bandeirantes e dos Três Rios.

### Intenso

Estrada dos Bandeirantes, sentido Taquara

Avenida Geremário Dantas, altura do Pechicha

Avenida Juan Manuel Fangio

Avenida Nelson Cardoso, sentido Tanque, altura do Pechincha

Avenida das Américas, sentido Recreio dos Bandeirantes, altura do Bosque da Barra.

Avenida Ayrton Senna, sentido Linha Amarela, altura da Av. das Américas.

Rua André Rocha, sentido Tanque

Ponte da Joatinga.

### Lento

Avenida Armando Lombardi, sentido Santa Cruz.

Avenida Ministro Ivan Lins, sentido Santa Cruz.

## Zona Sul

---

### Bom

Avenidas Delfim Moreira, Niemeyer e Vieira Souto. Ruas Barata Ribeiro, Prefeito Mendes de Moraes, Lauro Sodré, Venceslau Brás e São Clemente. Corte do Cantagalo e Praia de Botafogo.

### Intenso

Ruas das Laranjeiras, sentido Cosme Velho, e Pinheiro Machado, sentido Botafogo.

Rua Humaitá, altura da Rua Macedo Sobrinho

Rua Jardim Botânico, sentido Gávea.

Avenida Nossa Senhora de Copacabana, altura da Rua Santa Clara.

### Lento

Rua Pinheiro Machado, sentido Túnel Santa Bárbara.

Praça Sibélius, sentido Barra da Tijuca.

Avenida Borges de Medeiros, sentido Túnel Rebouças.

Avenida Epitácio Pessoa, sentido Túnel Rebouças.

## Zona Norte

---

### Bom

Avenida Marechal Rondon. Ruas Uruguai, Hermengarda e Maxwell. Viaduto de Todos os Santos. Avenida Amaro Cavalcanti e Avenida Ernani Cardoso.

### Intenso

Rua São Francisco Xavier

Rua 24 de Maio, altura do Rocha.

Avenida Dom Helder Câmara, sentido Cascadura, altura do Jacaré

Ruas 24 de Maio, altura do Lins, São Francisco Xavier, altura da Uerj, Dias da Cruz, sentido Água Santa.

Boulevard 28 de Setembro.

### Lento

Praça da Bandeira, sentido Méier

Radial Oeste, sentido Méier, altura do Maracanã.



## Transporte

### METRÔ RIO

As linhas 1 e 2 operam normalmente.

Assessoria de Comunicação:

Tel.: (21) 9825-1264

## SUPERVIA

Os trens operam normalmente nos ramais Deodoro, Belford Roxo, Japeri e Santa Cruz.

Assessoria de Comunicação:

- ✉ Julia Santhiago - [julia.santhiago@cdn.com.br](mailto:julia.santhiago@cdn.com.br) / (21) 3626.3701
- ✉ Rafael Brakarz - [rafael.brakarz@cdn.com.br](mailto:rafael.brakarz@cdn.com.br) / (21) 2111.9548
- ✉ Flavia Trece - [flavia.trece@cdn.com.br](mailto:flavia.trece@cdn.com.br) / (21) 2111.9560
- ✉ Jade Fellows - [jade.fellows@cdn.com.br](mailto:jade.fellows@cdn.com.br) / (21) 2111.9548



## Defesa Civil

A Defesa Civil do município registrou 64 ocorrências sem gravidade entre 10h31 e 17h30 desta quarta-feira, 30 de janeiro. Em caso de emergência, ligue 199.



## Informação Infraero

Os aeroportos Santos Dumont e Internacional Antônio Carlos Jobim operam por instrumentos para pousos e decolagens. Até as 17h de hoje, dos 100 voos domésticos previstos para o Galeão, um atrasou e dez foram cancelados. Entre os 22 voos internacionais, quatro atrasos e seis cancelamentos. No Santos Dumont, dos 122 voos domésticos previstos, dois atrasaram e 18 foram cancelados.



## Nível dos Rios e Lagoas

Os níveis das lagoas Rodrigo de Freitas, da Tijuca, de Jacarepaguá e de Marapendi estão dentro dos padrões de normalidade. Os rios do município e o Canal de Sernambetiba também apresentam níveis normais. Equipes da Rio-Águas monitoram a situação dos rios da cidade.



## Previsão do Tempo

### Previsão para o Município do Rio de Janeiro

	Noite 30/01/2013	Madrugada 31/01/2013	Manhã 31/01/2013	Tarde 31/01/2013
Condição do tempo				
Céu	Nublado	Nublado	Nublado a Parcialmente Nublado	Parcialmente Nublado a Nublado
Precipitação	Sem Chuva	Sem Chuva	Sem Chuva	Sem Chuva
Vento	Fraco de E/SE	Fraco de NE/E	Fraco de NE/E	Fraco a Moderado de E/SE
Temperatura Máxima / Mínima	Estável	Estável	Estável	Elevação
Dia 30/01/2013 - Máx.: 30°C - Mín.: 18°C				

## Previsão para o Município do Rio de Janeiro

	Noite 30/01/2013	Madrugada 31/01/2013	Manhã 31/01/2013	Tarde 31/01/2013
(fonte: DHN)	Baixa: 0,2m às 00h49min do dia 31/01/2013			
	Alta: 1,1m às 06h09min do dia 31/01/2013			
	Baixa: 0,4m às 13h06min do dia 31/01/2013			

### Descrição Sinótica do Dia 30/01/2013

O transporte de umidade que atuou no Rio de Janeiro nos últimos dias perdeu força, favorecendo assim a redução da nebulosidade e das condições para ocorrência de chuva na cidade. O dia foi de céu encoberto passando a nublado, com chuviscos isolados no período da madrugada. As temperaturas estiveram em elevação: São Cristóvão (Máxima: 29,5°C e Mínima: 22,5°C); Guaratiba (Máxima: 28,0°C e Mínima: 21,2°C); Alto da Boa Vista (Máxima: 27,6°C e Mínima: 18,6°C).

### Informações do Sistema de Estações de Monitoramento Pluviométrico Remoto da GEORIO

A estação Alto da Boa Vista registrou 7.2mm nas últimas 24h



#### Condições meteorológicas observadas no período:

Os ventos de origem oceânica mantiveram o céu nublado a encoberto com ocorrência de chuva leve e isolada, nas últimas 24h. As concentrações dos poluentes entraram em ligeira elevação, com isso, a qualidade do ar ficou classificada como boa na maior parte dos bairros monitorados, chegando a regular em algumas localidades.

#### Tendência da qualidade do ar para as próximas 24h:

Nesta quinta-feira, a nebulosidade e a condição de chuva começam a diminuir. O céu varia entre nublado a parcialmente nublado. Com o aumento da oferta de radiação solar, espera-se um aumento nas concentrações do poluente ozônio. Assim, a qualidade do ar oscilará entre boa e regular no Município do Rio de Janeiro.

ESTAÇÃO DE MONITORAMENTO DA QUALIDADE DO AR	ÍNDICE DE QUALIDADE DO AR (IQA)	POLUENTE DETERMINANTE DO IQA	CLASSIFICAÇÃO DA QUALIDADE DO AR
CENTRO	18	PM <sub>10</sub>	BOA
COPACABANA	39	PM <sub>10</sub>	BOA
SÃO CRISTÓVÃO	20	PM <sub>10</sub>	BOA
TIJUCA	16	PM <sub>10</sub>	BOA
IRAJÁ	36	O <sub>3</sub>	BOA
BANGU	54	O <sub>3</sub>	REGULAR
CAMPO GRANDE	28	NO <sub>2</sub>	BOA
PEDRA DE GUARATIBA	31	O <sub>3</sub>	BOA
UNIDADE MÓVEL PORTO DO RIO	52	PM <sub>10</sub>	REGULAR

LEGENDA: PM<sub>10</sub> – PARTÍCULAS INALÁVEIS O<sub>3</sub> – OZÔNIO NO<sub>2</sub> – DIÓXIDO DE NITROGÊNIO



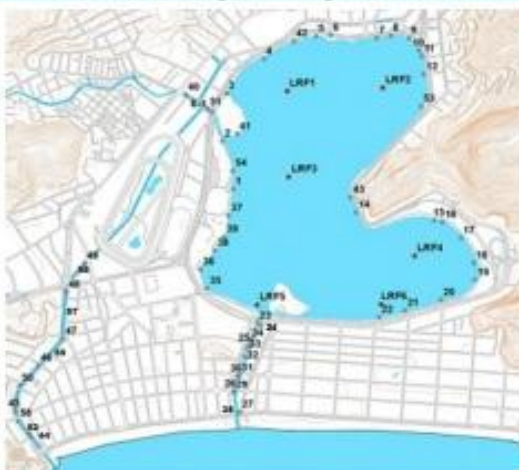
## Gestão Ambiental do Sistema da Lagoa Rodrigo de Freitas

Boletim nº 030/2013

Período: 29/01 (13h) a 30/01 (12:59h) Emissão: 30/01/13 (16h)

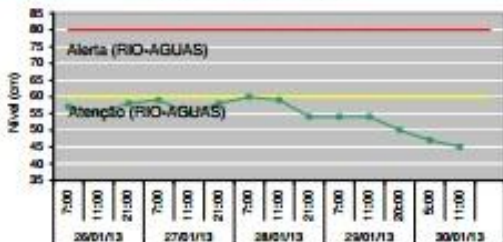


### Sistema da Lagoa Rodrigo de Freitas



- Monitoramento Pontual: Pontos LRF1, LRF2, LRF3, LRF4, LRF5 e LRF6 (2 vezes por semana);
- Monitoramento Contínuo: Ponto LRF3;
- Pontos de despejo (1-58);

### Nível da Lagoa (cm)



### Manejo das Comportas e Produção Pesqueira

Jardim de Alah - 29/01 - Aberta - maré entrando (15h) / Vazando (21h)  
30/01 - Aberta - maré entrando (4h) / Fechada às 8:40h

Visc. Albuquerque - 29/01 - Aberta  
30/01 - Fechada às 10h

General Garzon - 29/01 - Aberta  
30/01 - Fechada às 8:30h

Produção Pesqueira (kg) - 465

### Cenários do Plano de Contingência

CENÁRIO 1 - Lançamento de efluente reativo na presença de Reagente de Nessler.

### Lançamento de efluentes reativos ao Reagente de Nessler

Data	Pontos Observados	
	Lagoa	Canais
SAB (26)	-	-
DOM (27)	-	-
SEG (28)	2	29, 30
TER (29)	chuva	chuva
QUA (30)	2	30, 46, 47, 50, 56, 59

\* O Reativo de Nessler identifica a presença de amônia. Teste qualitativo.

### Condições Meteorológicas

Temperatura do ar - mínima de 21,8 °C e máxima de 27,2 °C.

Pluviosidade - acumulado de 3,0 mm.

Radiação solar - média do período - 263,1 Watt/m<sup>2</sup>.

Ventos - Fracos e predominantemente de Noroeste (NO).

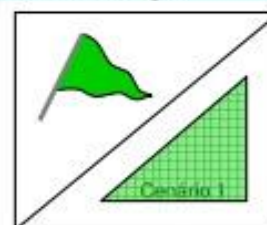
### Diagnóstico da Qualidade da Água



Divisão conforme Decreto Municipal 18.415, de 01/03/2000.

Recreação de contato secundário (Resolução CONAMA 357/2005)

- Área 1: Própria
- Área 2: Imprópria
- Área 3: Imprópria



Proteção das comunidades aquáticas:

- ▲ Estado de equilíbrio
- ▲ Estado de alerta
- ▲ Estado crítico

Cenários de contingência:

- ▲ Até 1 Cenário
- ▲ Com 2 Cenários
- ▲ Com 3 ou + Cenários

### Proteção das Comunidades Aquáticas

Classificação: Bandeira Verde (Estado de equilíbrio),

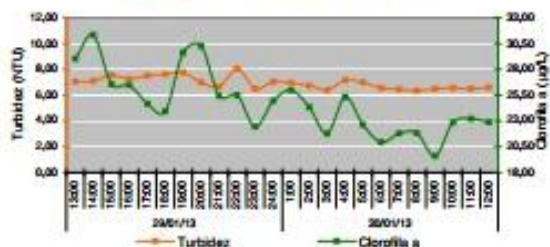
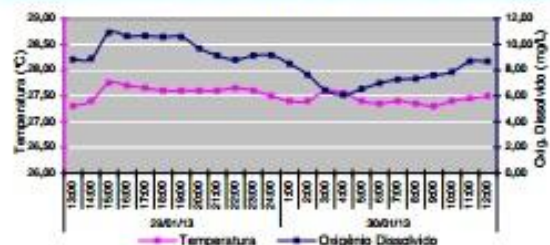
baseada nos valores de Oxigênio Dissolvido (mg/L):

Equilíbrio - OD ≥ 4mg/L | Alerta - 2 ≤ OD < 4 (mg/L) | Crítico - OD < 2mg/L

Contato Secundário - última coleta em 23/01/13

Classificação para o contato secundário, baseado na análise dos seis últimos resultados, segundo a Resolução CONAMA 357/2005, para água salobra Classe 2.

### Resultados do Monitoramento Contínuo

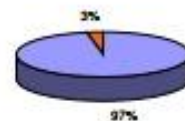


### Comunidade Fitoplantônica - coleta em 23/01/13

Densidade Média de 2,8 milhões de ind./mL.

Variação Aumento de 13% na densidade média em relação à coleta do dia 21/01/13.

Dominância 54% da espécie *Synechocystis* salina e predominância de 97% do grupo cianobactéria.



■ Cianobactérias ■ Outros

**30 de janeiro** – Para realização de evento carnavalesco, das 21h às 23h está prevista a interdição na Rua Maxwell, no trecho entre a Rua Barão de Mesquita e a Rua Uruguai. Todo o tráfego da via interditada será desviado para a Rua Barão de Mesquita, Rua Uruguai e retornando para a Rua Maxwell. A Rua Dr. Aquino, em toda sua extensão; Rua Gomes Braga, no trecho compreendido entre a Rua Maxwell e a Rua Dr. Aquino e a Rua Barão de São Francisco, no trecho compreendido entre a Rua Dr. Aquino e a Rua Barão de Mesquita terão duplo sentido de circulação a fim de garantir acesso aos moradores.

**30 de janeiro** – Para realização de evento carnavalesco, das 21h às 23h está prevista a interdição no Boulevard 28 de setembro, pista de direita, no trecho entre a Rua Duque de Caxias e a Rua Luís Barbosa. Todo o tráfego da pista interditada será desviado para a Rua Duque de Caxias, Rua Torres Homem e Rua Barão de São Francisco. A Rua Visconde de Abaeté, Rua Sousa Franco, Rua Major Barros, e Rua Silva Pinto, no trecho compreendido entre o Boulevard 28 de setembro e a Rua Torres Homem terão duplo sentido de circulação a fim de garantir acesso aos moradores.

## **Obras**

### Dragagem do canal do Mangue exige mudanças no trânsito da Av. Presidente Vargas

A Fundação Rio-Águas iniciou na sexta-feira, 18/01, a dragagem do Canal do Mangue, ao longo da Av. Presidente Vargas, no trecho entre a Rua Carmo Neto e Av. Marquês de Sapucaí. Por causa da circulação de caminhões, a Av. Presidente Vargas precisa ter interdição parcial na pista central, na faixa da esquerda, no sentido Centro. Os serviços ocorrerão sempre até as 5h, quando o tráfego será liberado.

Este esquema estará em vigor até 6 de fevereiro. No sábado, dia 19/01, a Rio-Águas iniciou também limpeza manual do Rio Papa-Couve que passa sob a Passarela do Samba, o que não exigiu mudanças no trânsito. Os serviços ocorrem anualmente para a prevenção de enchentes e alagamentos no Sambódromo e em seu entorno, visando à preparação para o Carnaval.

### Rua Nelson Cardoso tem uma das faixas interditada para obras de canalização do Rio Covanca

A Rio-Águas avança com as obras de canalização do Rio Convanca, no Tanque, que faz parte do Programa de Recuperação Ambiental da Bacia de Jacarepaguá. A obra exige esquema especial de trânsito, que já está em vigor na Rua Nelson Cardoso, que segue com uma das faixas de rolamento interditada, junto ao passeio, no trecho entre a confluência com a Travessa Curtinha e com a Rua Imbuí, no sentido da primeira para a segunda. O esquema vale até 15 de maio. O prazo final de todas as obras é segundo semestre de 2014.

### Obras interditam trechos da Radial Oeste

Até o dia 2 de fevereiro, haverá a interdição ao tráfego de veículos, na alça de acesso entre a Radial Oeste e a Av. Maracanã e na alça, sob o Viaduto Oduvaldo Cozzi, na Radial Oeste, sentido Méier, para realização de montagem de vigas. É muito importante que sejam respeitadas as orientações dos agentes de trânsito e também toda a sinalização implantada na área.

### Esquema de tráfego para os jogos no Engenhão

Veja como fica o tráfego para se chegar ao Engenhão. Viaduto Armando Nogueira (Viaduto da Abolição) é uma nova opção de acesso: Saiba mais em: <http://migre.me/cRII1>

### Novo esquema de trânsito no Engenho de Dentro desde 14 de janeiro

As obras de drenagem nas vias do entorno do Estádio João Havelange (Engenhão) iniciaram a fase de conclusão no dia 14 de janeiro, com um novo esquema de trânsito que vigora até 14 de fevereiro. O tráfego de veículos está interditado desde a segunda-feira (14) na Rua Dona Eugênia, no trecho compreendido entre as ruas General Clarindo e Bento Gonçalves. O estacionamento também não será permitido neste trecho. O desvio é feito pelas ruas Bento Gonçalves, Guineza, Arquias Cordeiro, Doutor Padilha, Rua das Oficinas, Afonso Ferreira e General Clarindo. A previsão de término da interdição é junho de 2013.

### Esquema de trânsito em Bento Ribeiro para obra de canalização do Rio Fontinha

A Rio-Águas executará obras de canalização do Rio Fontinha, em Bento Ribeiro, na Zona Norte e, por isso, foi implantado um novo esquema de trânsito nas ruas do bairro desde as 7h de segunda-feira, dia 14 de janeiro. O tráfego de veículos não será permitido na Rua Picuí, no trecho compreendido entre a Rua Pinto de Campos e a Rua Carolina Machado; e na Rua Capitão Pires, no trecho compreendido entre a Rua João Vicente e a Rua do Queimado. A circulação de veículos de moradores, porém, é garantida. Os veículos procedentes da Rua Carolina Machado, com destino a Rua Picuí, deverão usar como alternativa o desvio pelas seguintes vias: Rua Carolina Machado, Rua Henrique Ferreira, Rua Pinto de Campos, Rua Tenente Rauen e Rua Picuí. Já aqueles que virem da Rua Picuí, com destino à Rua Carolina Machado, deverão seguir pela Rua Pinto de Campos, Rua Henrique Ferreira e Rua Carolina Machado. Por causa da interdição na Rua Capitão Pires, os veículos deverão desviar pela Rua do Queimado, Rua Tácito Esmeriz e Rua João Vicente. Este esquema estará em vigor das 7h de 14 de janeiro às 19h de 24 de maio.

## Transcarioca promove mudança no trânsito da Ilha do Governador

A Secretaria Municipal de Obras informa que a nova pista em frente à Base Aérea da Ilha do Governador – obra viária da Transcarioca – foi liberada ao tráfego no dia 9 de janeiro, às 10h. A operação consiste numa substituição do fluxo de veículos, da pista atualmente em uso para a nova via, construída em paralelo para acesso ao Aeroporto Internacional. As sinalizações verticais e horizontais já foram providenciadas e, atendendo à orientação da CET-Rio, dois painéis luminosos com mensagens variáveis também auxiliarão os motoristas no local. O equipamento ficará disponível por pelo menos 30 dias.

## Obras do Porto Maravilha

### Detonações para escavação do Túnel da Saúde

Foram retomadas no dia 10 de janeiro as detonações para a escavação do Túnel da Saúde. A operação acontece sempre de segunda-feira a sábado, às 14h. Cerca de 20 a 30 minutos antes do procedimento, a população será alertada por meio de sirenes. Em seguida, operadores e controladores de tráfego farão o bloqueio temporário de trânsito nas vias do entorno para veículos e pedestres. As seguintes ruas serão bloqueadas no momento da detonação:

#### No entorno do Túnel da Saúde:

Avenida Rodrigues Alves, sentido Centro, na altura da Rua Rivadávia Correia;  
Avenida Rodrigues Alves, sentido Avenida Brasil, na altura da Rua Antônio Lage;  
Rua Rivadávia Correia, na altura da Cidade do Samba,

#### Perimetral:

O trânsito no Elevado da Perimetral terá interdição diferenciada nos dois sentidos. O fluxo será retido por um comboio operado pela equipe de tráfego da Porto Novo, que seguirá pela Perimetral em velocidade baixa (40Km/h). Desse modo, a retenção gerada pelo bloqueio será suficiente para prover segurança sem a necessidade de fechamento integral do viaduto. Sob coordenação da Companhia de Engenharia de Tráfego (CET-Rio), Guarda Municipal, Secretaria Municipal de Ordem Pública (Seop), Defesa Civil e Cdurp, a Concessionária Porto Novo destacou 13 veículos, 75 profissionais e 200 equipamentos para a operação. Na obra, agentes de segurança estarão presentes para evitar riscos de incidentes.

### Novas alterações de tráfego no Porto começaram no dia 5 de janeiro

A terceira etapa de intervenções no trânsito da Região Portuária foi implementada no sábado, 05/01, para realização das obras do Porto Maravilha. Foram interditadas parcialmente a Av. Francisco Bicalho e a Av. Professor Pereira Reis, e foi fechada totalmente a alça de acesso da Av. Rodrigues Alves, sentido Av. Brasil, para o Viaduto Juscelino Kubitschek (Elevado da Perimetral). Estas novas alterações no tráfego da região devem durar um período de até seis meses. Veja os detalhes sobre esta nova fase de intervenções na Zona Portuária na sessão “Obras Porto Maravilha” deste boletim ou em informativo disponibilizado no link: <http://migre.me/cDmPI>

### Interdição do acesso à Perimetral pela Av. Rodrigues Alves

**Até 5 de junho** – Interdição ao tráfego de veículos da alça de acesso ao Viaduto Juscelino Kubitschek (Perimetral), pela Av. Rodrigues Alves.

### Novo acesso para a Rodoviária Novo Rio

No dia 15 de dezembro de 2012, foi inaugurada a Via D1, uma nova rua construída nas proximidades da Rodoviária Novo Rio, que possibilita a ligação da Avenida Francisco Bicalho com a Rua Santo Cristo e Avenida Cidade de Lima. A nova via é uma alternativa para o tráfego que passava pela Rua Pedro Alves, interditada, também no último sábado, entre a Avenida Francisco Bicalho e a Praça Patrão Mor Aguiar. Para dar apoio aos motoristas, a região recebeu um incremento de 25 agentes de tráfego dedicados exclusivamente ao suporte às obras. Os agentes trabalharão para manter a fluidez, orientar motoristas e pedestres, efetuar os bloqueios e os desvios necessários. A operação contará ainda com a participação de controladores de tráfego da Concessionária Porto Novo, CET-Rio e

Guardas Municipais. Painéis de mensagens também orientarão quem passa pela área. É importante que os motoristas que irão acessar a rodoviária tenham atenção redobrada às placas de sinalização.

## Interditado trecho na Rua Santo Cristo e Avenida Cidade de Lima para obras

Para dar continuidade às obras de infraestrutura da Operação Urbana Porto Maravilha, a Concessionária Porto Novo informa que desde o dia 5 de novembro de 2012, a partir das 7h, alguns trechos de ruas estão interditados:

- A Rua Santo Cristo parcialmente fechada entre a Avenida Cidade de Lima e Rua da União.
- A Avenida Cidade de Lima parcialmente fechada entre a Av. Professor Pereira Reis e Rua Santo Cristo.
- Na Rua Comendador Leonardo implantada mão dupla.

As alterações viárias são necessárias para execução de novas redes de drenagem, água, esgoto, gás, energia e telecomunicações, além da pavimentação e urbanismo. Para dar fluidez ao trânsito da região, a CET-Rio e a Concessionária Porto Novo terão operadores de tráfego posicionados em pontos estratégicos, auxiliando os motoristas e, com o intuito de manter as vias sem obstruções, minimizando os impactos. As vias interditadas estarão sinalizadas com cones e a área de obra será cercada por tapumes evitando qualquer risco aos pedestres. Durante a execução das obras, na via interditada o acesso será permitido aos moradores e comerciantes.

## Interdição da Rua Arlindo Rodrigues

**Desde o dia 13 de outubro de 2012**, a Rua Arlindo Rodrigues, entre a Rua da Gamboa e a Rivadávia Correa, está interditada para obras de infraestrutura do Porto Maravilha. O acesso a veículos de emergência e pedestres está mantido em apenas uma faixa.

## Interdição da Rua da Gamboa

**Até 4 de fevereiro** – Interdição ao tráfego de veículos na Rua da Gamboa, entre a Rua Santo Cristo e a Rua Projetada, em frente à Cidade do Samba, deixando os cruzamentos livres.

## Abertura do novo trecho da Rua General Luiz Mendes de Moraes

O novo trecho da Rua General Luiz Mendes de Moraes foi aberto e, o trecho antigo, interditado para obras do Porto Maravilha. Nos últimos meses, a rua foi duplicada, sem causar transtornos para os motoristas. O novo trecho será aberto e incorporado ao sistema viário. O fluxo de veículos seguirá no mesmo sentido e com o igual número de faixas de rolamento para que o antigo, que ainda não passou por intervenções, seja modernizado. A Rua General Luiz Mendes de Moraes fica próxima à Rodoviária Novo Rio e é paralela à Avenida Francisco Bicalho.

## Alterações viárias para realização de obras

Para permitir a realização das obras de revitalização da Região Portuária e dar início às obras do túnel da Via Expressa, está interditada uma faixa de tráfego da Rua Visconde de Inhaúma, entre as ruas Primeiro de Março e Visconde de Itaboraí. Não serão necessárias outras interdições na região. As mudanças começaram no dia 8 de setembro de 2012. Para dar fluidez ao trânsito da região, a CET-Rio e a Concessionária Porto Novo terão mais dois operadores de tráfego posicionados em pontos estratégicos, auxiliando os motoristas, com o intuito de manter as vias sem obstruções, minimizando os impactos. A via modificada estará sinalizada com cones e a área de obra será cercada por tapumes evitando qualquer risco aos pedestres. Durante a execução das obras, nas vias interditadas o acesso será permitido aos moradores e comerciantes.

É muito importante que sejam respeitadas as orientações dos agentes de trânsito e também toda a sinalização implantada na área. Para sua segurança, os pedestres só devem fazer a travessia das vias nos locais semaforizados. São esperadas retenções na via afetada, principalmente nos primeiros dias, desta forma se a sua escolha é pelo uso do transporte individual, sugere-se evitar trafegar no trecho. A melhor opção é usar o transporte público até que o novo plano de circulação seja completamente entendido e consolidado.

**Até 31 de março** – Para obras da concessionária Porto Novo, haverá interdição total ao tráfego de veículos, das seguintes vias, da seguinte forma:

- Rua da Gamboa, entre a Rua Santo Cristo e o Prédio do Juizado Da Infância e Juventude do TJERJ;
- Rua Santo Cristo, entre a Avenida Rodrigues Alves e a Avenida Cidade de Lima;

Será alterado o regime de mão dupla, da Rua Santo Cristo, para regime da mão única, nos respectivos sentido e trecho, da Avenida Cidade de Lima para a Rua da União.

**Até março** – Para realização de obras do “Porto Maravilha”, haverá interdição parcial ao tráfego de veículos de uma faixa de rolamento no lado direito da via, da Rua Visconde de Inhaúma, entre Rua Visconde de Itaboraí e a Rua Primeiro de Março.

## Interdições na Rua Equador

A CET-Rio interditou dois trechos da Rua Equador para obras que fazem parte das ações de revitalização da Região Portuária. Houve interdição total da Rua Equador entre a Rua Santo Cristo e a Av. Professor Pereira Reis e entre a Avenida Professor Pereira Reis e a Rua Cordeiro da Graça. No entanto, está livre o cruzamento da referida via com a Av. Prof. Pereira Reis.

**Opção** – Para chegar à Rodoviária, os motoristas procedentes da Av. Professor Pereira Reis devem seguir pela Rua Santo Cristo, acessando a Rua Cordeiro da Graça até chegarem novamente na Rua Equador e depois à Rodoviária. Não estão previstas mudanças de sentido e direção de outras vias da região. Para garantir o fechamento e orientar motoristas e pedestres, a CET-Rio e a Concessionária Porto Novo implementaram esquema especial, no qual estão sendo utilizados 36 agentes de trânsito entre CET-Rio, Guarda Municipal e controladores da Concessionária Porto Novo. São também utilizados quatro painéis fixos de mensagem variável da CET-Rio, além de um painel móvel de mensagem variável da empresa Porto Novo. A sinalização vertical foi reforçada no entorno da via. Durante a execução das obras, será permitido somente o acesso à área interditada de veículos de pequeno porte dos proprietários dos imóveis, além dos de serviço e emergência.

## **Intervenções Programadas em Via Pública**

### Esquema de trânsito no Leblon para as obras da Linha 4 do metrô

No mês passado, a prefeitura fez ajustes na operação de tráfego implementado no Leblon, por causa das obras da Linha 4 do metrô. Saiba mais no boletim especial: <http://ow.ly/fO0Ui>

### Novas alterações viárias em função das obras da Linha 4 do metrô

A Secretaria Municipal de Transportes divulga resolução, publicada no dia 18 de dezembro de 2012, no Diário Oficial, sobre as recentes alterações implementadas na circulação viária, em função das obras da Linha 4 do metrô, no Leblon. Após um mês da operação, técnicos da secretaria e da CET-Rio observaram e analisaram ponto a ponto do funcionamento das modificações implantadas. Esse tempo foi necessário para aferição e validação das alterações e consolidá-las visando garantir ampla divulgação junto à população das novas regras de circulação de veículos estabelecidas para essas vias.

As alterações consolidadas são as seguintes:

- Implantação de regime de mão única de direção na Av. Niemeyer, sentido São Conrado / Leblon, no trecho compreendido entre a Av. Visconde de Albuquerque e a Av. Pref. Mendes de Moraes, de segunda a sexta-feira (nos dias úteis), das 6h30 às 10h30.

Proibição de circulação de veículos de transporte especial complementar (TEC) nas seguintes vias, da seguinte forma:

– Rua Humberto de Campos;

– Avenida Ataulfo de Paiva;

– Avenidas Delfim Moreira e Vieira Souto, da seguinte forma:

a) Pista junto à orla marítima, exceto a circulação nos dias úteis, das 10h às 10h30;

b) Pista junto às edificações, aos domingos e feriados, das 7h às 19h, durante o funcionamento de pista reversível.

- Será proibido o estacionamento para carga e descarga de qualquer tipo nas avenidas Delfim Moreira e Vieira Souto, em todos os dias da semana, das 6h às 22h.

- Será proibido o estacionamento de veículos no lado esquerdo da Rua Prudente de Moraes, nos dias úteis das 6h às 21h, nos sábados das 6h às 14h e nos domingos e feriados, das 7h às 19h.

- Proibir o estacionamento de veículos no lado esquerdo da Rua Joaquim Nabuco, nos dias úteis, das 7h às 10h e nos domingos e feriados, das 7h às 19h.

- Será invertido o regime de mão de direção na Rua Joaquim Nabuco, nos dias úteis, das 7h às 10h e nos domingos e feriados, das 7h às 19h, que passará a ter o sentido de circulação da Avenida Vieira Souto para a Avenida Atlântica.

### Interdição da agulha de acesso ao Cebolão, na Barra da Tijuca

Em virtude da execução de obras no local, a agulha de acesso ao Cebolão, pela pista central da Av. das Américas, sentido Recreio, será fechada, funcionando apenas das 16h às 21h nos dias úteis. Operadores da CET-Rio estarão no local, além de 3 painéis de mensagens variáveis, orientando os motoristas.

### Suspensão área de lazer no Recreio

Em virtude do maior número de frequentadores da praia, no domingo, 9 de dezembro de 2012, começou a suspensão da área de lazer do Recreio dos Bandeirantes. Assim dobra a quantidade de vagas para veículos oferecidas ao longo da Avenida Lúcio Costa. Agentes da Secretaria Especial da Ordem Pública (Seop), com apoio da Guarda Municipal, farão fiscalização e trabalho de ordenamento para coibir desordens como o comércio de ambulantes não autorizados e estacionamento em local proibido nas praias da cidade.

## Prainha e Grumari têm acesso controlado

A Subprefeitura da Barra e Jacarepaguá informa que, tendo em vista a preocupação ambiental e o aumento da procura pelas praias da Prainha e Grumari, desde sábado, 15 de dezembro de 2012, o acesso de carros passou a ser controlado entre 7h e 15h. Também fica proibido o estacionamento ao longo da Estrada da Prainha. A recomendação é que os banhistas cheguem de bicicleta ou a pé, já que o acesso será limitado apenas em relação ao número de veículos que poderão ter acesso ao estacionamento. Os carros que estiverem parados irregularmente estarão sujeitos a multa e reboque. Sábados, domingos e feriados, o acesso de carros à Prainha e Grumari será fechado assim que a capacidade do estacionamento (que é de aproximadamente 800 veículos, 200 na Prainha e 600 em Grumari) tiver sido atingida, com controle das 7h às 15h. A operação conta com o apoio da Guarda Municipal, CET-Rio, Comlurb, Seop, SMAC, e da Patrulha Ambiental. O controle acontecerá sempre aos sábados, domingos e feriados, dias de maior procura dessas praias.

## Obras no Tanque interditam Travessa Curtinha

A Rio-Águas iniciou no dia 1º de dezembro de 2012 uma nova etapa das obras contra enchentes em Jacarepaguá. Técnicos irão trabalhar na canalização do Rio Covanca, no Tanque, exigindo novo esquema de trânsito na Travessa Curtinha. A via terá interdição total nos dois sentidos. Os motoristas terão como alternativas os desvios pelas ruas Clóvis Beviláqua e Nelson Cardoso. Aqueles que acessam o trecho posterior ao bloqueio devem seguir pelo retorno no Largo do Tanque. Operadores de tráfego estarão no local orientando os motoristas.

As intervenções no Rio Covanca fazem parte do Programa de Recuperação Ambiental da Bacia de Jacarepaguá, que revitaliza 14 rios da região. Cerca de 50% das intervenções estão concluídas. As obras serão finalizadas ainda em 2013.

## Interdição em Campo Grande para obras da Transoeste

A Secretaria Municipal de Obras e a CET-Rio programaram a interdição da Estrada do Monteiro, pista sentido Av. Brasil - entre a Rua Professor Gonçalves e a Av. Cesário de Melo, em Campo Grande, para o avanço das obras da Linha 4 da Transoeste. O tráfego está sendo desviado pelas ruas Professor Gonçalves e Professor Castilhos.

## Obras de drenagem no entorno do Engenheiro

Um novo esquema de trânsito está em vigor desde o dia 30 de novembro de 2012, no entorno do Estádio João Havelange (Engenheiro), no Engenho de Dentro, na Zona Norte da cidade, para continuidade das obras de drenagem da Fundação Rio-Águas, que visam à eliminação de pontos críticos de alagamento. A Rua das Oficinas tem interdição total no trecho junto à interseção com a Rua José dos Reis, onde o tráfego está sendo desviado pelo retorno, localizado embaixo do viaduto da Abolição.

## Alto da Boa Vista

**Até 14 de fevereiro** - Para poda de árvore, haverá interdição parcial ao tráfego de veículos, nas seguintes vias, em toda a extensão:

- Av. Edson Passos;
- Av. Menezes Cortes, pista sentido Jacarepaguá.

Do dia 24 de janeiro ao dia 14 de fevereiro, das 10h às 16h.

## Avenida Niemeyer

**30 e 31 de janeiro** - Para realização de obras de fresagem e recapeamento, das 23h50 até 4h do dia subsequente, a Av. Niemeyer terá uma faixa interditada ao tráfego entre o Hotel Sheraton e o Mirante do Leblon. Nesse trecho, a via estará funcionando somente com uma faixa de tráfego sentido Leblon-São Conrado. Os motoristas que estiverem de São Conrado em direção ao Leblon deverão seguir pelo Túnel Zuzu Angel, pois só haverá passagem sentido Leblon até o Hotel Sheraton para moradores e usuários do comércio local. A Av. Niemeyer estará sinalizada e controladores de tráfego orientarão os motoristas. Painéis de mensagens variáveis estarão informando sobre a interdição e as opções de tráfego. Nesses dias não haverá fechamento do Túnel Zuzu Angel, sentido Gávea.

## Barra da Tijuca, Recreio dos Bandeirantes, Riocentro e São Conrado

**30 de janeiro** – Para implantação de ondulação transversal, Interdição ao tráfego de veículos de uma faixa, alternadamente, em ambos os sentidos, da Avenida Marechal Henrique Lott, entre a Av. jornalista Ricardo Marinho e Av. general Felicíssimo Cardoso, das 9h às 12h

**30 de janeiro** – Para obras do Metrô, haverá interdição ao tráfego de veículos de uma faixa de rolamento por vez, no sentido do tráfego, junto ao canteiro central, no cruzamento entre a Estrada da Gávea, na alça de acesso ao Túnel Zuzu Angel, sentido Leblon, com a Av. Niemeyer.

**30 e 31 de janeiro** – Para içar equipamento, haverá interdição ao tráfego de veículos, de uma faixa de rolamento, na Estrada da Gávea, junto à pista de serviço, à direita da mão de direção, em frente ao nº 899, das 22h às 5h dos dias seguintes.

**Até 30 de março** – Para obras do BRT Transcarioca, haverá interdição ao tráfego de veículos, a partir das 10h desta terça-feira, 15 de janeiro, até 22h do dia 30 de março, de uma faixa, alternadamente, da Avenida Embaixador Abelardo Bueno, ambas as pistas e sentidos, entre a Estrada do Arroio Pavuna e a Estrada Coronel Pedro Correia.

**Até 12 de fevereiro** – Para realização de obras, haverá interdição ao tráfego de veículos, de uma faixa, alternadamente, das seguintes vias:

- Avenida Embaixador Abelardo Bueno, pista lateral, sentido Avenida Salvador Allende, entre a Avenida Ayrton Senna e Estrada Coronel Pedro Correia, do dia 14 de novembro de 2012 ao dia 12 de fevereiro de 2013, das 22h às 5h do dia seguinte.

- Avenida Ayrton Senna, sentido Trevo das Palmeiras (Cebolão), entre a Ponte Santos Dumont e Trevo das Palmeiras (Cebolão), até o dia 12 de dezembro de 2012, das 23h às 5h do dia seguinte.

O desvio ocorrerá pelas faixas não interditadas.

**Até 25 de fevereiro** - Para realização de obras, das 22h às 5h, haverá interdição ao tráfego de veículos, nas seguintes vias:

- Interdição de uma faixa, alternadamente, da Curva Chico Anísio, em ambos os sentidos, em toda a extensão.

- Interdição de uma faixa, alternadamente, da Avenida Embaixador Abelardo Bueno, ambas as pistas, sentido Avenida Salvador Allende, entre a Curva Chico Anísio e o lado oposto da esquina com a Rua Vitor Civita.

- Uma faixa alternadamente, da Avenida Embaixador Abelardo Bueno, ambas as pistas, sentido Vila do Pan, entre a Rua Vitor Civita e Curva Chico Anísio.

- Interdição de uma faixa, alternadamente, da Avenida Ayrton Senna, ambas as pistas, sentido Barra da Tijuca, entre o lado oposto ao N°. 5.600 e o cruzamento com Avenida Juan Manuel Fangio.

O desvio ocorrerá pelas faixas não interditadas.

**Até 28 de fevereiro** - Para realização de obras, haverá interdição ao tráfego de veículos, das seguintes vias:

- Interdição de uma faixa de rolamento da Estrada da Barra da Tijuca, nas proximidades do n°. 750;

- Interdição de uma faixa de rolamento da Ponte Nova Sobre o Canal da Barra da Tijuca, em toda a extensão;

- Interdição de uma faixa de rolamento da Ponte Velha Sobre o Canal da Barra da Tijuca, em toda a extensão;

- Interdição de uma faixa de rolamento da Estrada da Barra da Tijuca, no trecho entre o N°. 750 e N°. 1.100;

- Interdição de uma faixa de rolamento da Avenida Armando Lombardi, no trecho entre a Ponte Velha Sobre o Canal da Barra da Tijuca e a Ponte Nova Sobre o Canal da Barra da Tijuca.

**Até 28 de fevereiro** – Haverá interdição de três faixas da Avenida Armando Lombardi, junto ao canteiro central no sentido Recreio dos Bandeirantes, entre a edificação de n°400 até o alto da ponte sobre o canal de Marapendi. O desvio ocorrerá pelas três faixas executadas dentro do canteiro da obra do metrô.

**Até 14 de março** – Para obras da Cedae, haverá interdição ao tráfego de veículos na Avenida Embaixador Abelardo Bueno, desta forma:

- Via lateral, pista sentido Avenida Ayrton Senna, entre a entrada da Favela Vila Autódromo e o Parque Municipal Aquático Maria Lenk;

- Entre a Avenida Salvador Allende e a entrada da Favela Vila Autódromo;

- Entre o Parque Municipal Aquático Maria Lenk e o N°. 971.

Os horários previstos para a interdição são das 7h às 19h no passeio e na pista lateral, e das 9h às 16h na pista. Caso haja problemas na circulação viária, o horário passará a ser das 21h às 5h dos dias seguintes.

**Até 19 de maio** – Para obras de ampliação do abastecimento de água, haverá interdição da faixa do lado par, da pista lateral da Avenida Embaixador Abelardo Bueno, das 10h às 16h e das 22h às 5h do dia seguinte, entre a Avenida Ayrton Senna e a Estrada do Canal Arroio Pavuna.

**Até 18 de julho** – Para realização de obras, das 7h às 20h haverá interdição ao tráfego de veículos, da Avenida Via Parque, entre a Avenida Jornalista Tim Lopes e Avenida Luís Carlos Prestes. Das 7h do dia 30 de agosto de 2012 às 20h do dia 18 de julho de 2013.

## Bonsucesso, Ramos, Olaria e Ilha do Governador

**Até 28 de março** – Para obras da Transcarioca, haverá interdição da faixa da Estrada do Galeão, pista de acesso ao Aeroporto Internacional do Rio de Janeiro, junto ao canteiro central (faixa da esquerda), entre a descida da Ponte Nova e a alça de acesso seguinte (junto ao posto de gasolina).

**Até 31 de março** – Para realização de obras da Transcarioca, sempre das 21h às 5h do dia seguinte, estão previstas as seguintes interdições:

- da faixa da direita da Avenida Brigadeiro Trompowski no trecho sobre a ponte do Canal do Cunha, sentido Bonsucesso (Avenida Brasil);

- em toda a extensão da faixa da direita da Ponte Nova do Galeão, no sentido Ilha do Governador;

- interdição total de dois retornos da Estrada do Galeão, em ambos os sentidos, entre a passarela da Base Aérea (posto de gasolina) e o viaduto de acesso para a Avenida Vinte de Janeiro (AIRJ);
- interdição total das pistas de acesso da Avenida Brigadeiro Trompowski para a Avenida Brasil, no sentido Zona Oeste;
- das 7h30 às 16h, interdição da faixa da direita da Avenida Brigadeiro Trompowski, sentido pista de acesso para a Avenida Brasil, sentido Centro, entre a baía do ponto de ônibus até o pontilhão sobre o canal.

## Cachambi

**Até 15 de março** – Para obras de reurbanização da Secretaria Municipal de Obras, haverá interdição parcial ao tráfego de veículos, das 7h às 17 do dia 15 de março, na Av. Dom Hélder Câmara, uma faixa junto ao canteiro central, em ambos os sentidos, entre a Rua Cézzane e a Rua Luiza Vale.

## Centro

**30 de janeiro** - Para transporte das novas composições do Metrô, serão utilizadas de vias à passagem de veículos envolvidos na operação conforme abaixo:

– Itinerário: Av. Rio de Janeiro (portão 24 do Cais do Porto Rio) segue no contra-fluxo; Av. Rodrigues Alves (contra-fluxo) até chegar na Praça Mauá; Av. Rio Branco; Av. Presidente Vargas, pista central sentido Centro-Praça da Bandeira, até a Rua de Santana; Av. Presidente Vargas, pista lateral sentido Centro-Praça da Bandeira, até chegar no portão de entrada do Metrô Rio, situado na Av. Presidente Vargas, nº 2.800;

Haverá interdição ao tráfego de veículos, durante a passagem dos veículos de transportes dos trens nas seguintes vias, conforme o itinerário:

- Av. Rio de Janeiro;
- Av. Rodrigues Alves, pista sentido Praça Mauá-Rodoviária Novo Rio, no trecho compreendido entre a Rodoviária Novo Rio e a Praça Mauá;
- Av. Presidente Vargas, pista central, sentido Centro-Praça da Bandeira, no trecho entre a Av. Rio Branco e a Rua de Santana, devendo ser fechado todos os acessos para a referida pista no trecho citado;
- Av. Presidente Vargas, pista lateral sentido Centro-Praça da Bandeira, trecho entre a Rua de Santana e o nº 2.800.

Dia: 30 de janeiro de 2013 das 23h às 04h.

**Até 2 de fevereiro** - Para realização de obras, das 22h às 5h dos dias subsequentes, haverá interdição parcial ao tráfego de veículos, das vias, na seguinte forma:

- Av. Presidente Vargas, pista central, sentido Zona Norte/Zona Sul, faixa da esquerda, no trecho compreendido entre Av. Marquês de Sapucaí e a Praça Onze de Junho;
- Rua Presidente de Barros, toda extensão, ambos os bordos alternadamente;
- Rua Benedito Hipólito, toda extensão, ambos os bordos alternadamente;
- Av. Salvador de Sá, toda extensão, ambos os bordos alternadamente;

**Até 30 de junho** – Para obras, haverá interdição da Rua Visconde de Itaboraí entre a Rua do Rosário e a edificação do Centro Cultural Banco do Brasil, em horários ininterruptos.

## Colônia Juliano Moreira

**Até 25 de setembro** – Para realização de exames práticos do DETRAN-RJ, sempre das 7h às 22h, está prevista a interdição de uma faixa das seguintes vias, da seguinte forma:

- Avenida Sampaio Correia, entre o nº 26 e a Estrada Velha da Colônia, no sentido da primeira para a segunda.
- Estrada Velha da Colônia, entre a Avenida Sampaio Correia e Praça Caminho da Cachoeira, no sentido da primeira para a segunda.
- Praça Caminho da Cachoeira, todo o seu entorno.

## Copacabana e Jardim Botânico

**Até 31 de janeiro** – Para carga e descarga, haverá interdição ao tráfego de veículos, das 23h às 5h do dia seguinte, de uma faixa de rolamento da Avenida Nossa Senhora de Copacabana, junto ao lado direito da mão de direção, entre as edificações nº 777 e 749.

## Engenho de Dentro, Engenho Novo, Lins e Piedade

**Até 14 de fevereiro** – Para obras de drenagem no entorno do Estádio Olímpico João Havelange, haverá interdição ao tráfego de veículos na Rua Dona Eugenia, entre as ruas General Clarindo e Bento Gonçalves. Desvio do tráfego de veículos, pelas seguintes vias: Rua Bento Gonçalves, Rua Guineza, Rua Arquias Cordeiro, Rua Doutor Padilha, Rua das Oficinas, Rua Afonso Ferreira e Rua General Clarindo.

**Até 10 de março** – Para obras de drenagem, interdição ao tráfego de veículos, a partir da 0h de hoje até 0h do dia 10 de março, em toda a extensão da Rua Grão-Pará, entre as ruas Barão do Bom Retiro e Porto Alegre. A feira que ocorre nesta via, às segundas-feiras, será remanejada para outro local. Desvio do tráfego de veículos, pelas seguintes vias: Rua Barão do Bom Retiro, Verna Magalhães, Rua Condessa Belmonte, Rua Dona Romana e Rua Porto Alegre.

## Gávea

**30 e 31 de janeiro** – Para içar equipamento, haverá interdição ao tráfego de veículos, de uma faixa de rolamento, na Avenida Borges de Medeiros, em frente à edificação de nº 997, das 22h às 5h dos dias seguintes.

## Jacarepaguá

**De 30 de janeiro até 30 de março** - Para canalização do Rio Banca da Velha, haverá interdição parcial ao tráfego de veículos, de uma faixa de rolamento, na Estrada do Capenha, entre a Rua Comendador Siqueira e a Rua Guacimirim, no sentido da primeira para a segunda.

A partir do dia 30 de janeiro de 2013 ao dia 30 de março de 2013.

**Até 5 de fevereiro** – Para realização de obras da Cedae, a Estrada do Cafundá, pista sentido Estrada do Boiuna, em Jacarepaguá, encontra-se interditada, no trecho entre as estradas do Catonho e Boiuna. A pista em direção à Estrada do Catonho funciona normalmente para o tráfego de veículos. Operadores de trânsito orientam os desvios de rota no local.

**Até 18 de fevereiro** – Para obras de recuperação ambiental da Bacia de Jacarepaguá, haverá interdição parcial ao tráfego de veículos na Estrada do Capenha, entre a Rua Guacimirim e a Rua Aratuquara, no sentido da primeira para a segunda.

**Até 28 de fevereiro** - Para realização de obras, haverá interdição em ambos os sentidos da Estrada do Cafundá, entre a Estrada do Catonho e a Estrada do Boiúna, das 22h às 6h do dia seguinte.

**Até 28 de fevereiro** - Para realização de obras, haverá interdição parcial da Rua Mapendi, em ambos os sentidos, um trecho por vez, da seguinte forma:

- 1ª etapa: No trecho entre a Estrada Rodrigues Caldas e a Rua Profª. Francisca Piragibe;
- 2ª etapa: No trecho entre a Rua Profª. Francisca Piragibe e a Rua Antônio José de Sousa Júnior;
- 3ª etapa: No trecho entre a Rua Antônio José de Sousa Júnior e a Estrada do Guerenguê.

Período: A partir do dia 26 de novembro de 2012 até o dia 28 de fevereiro de 2013.

**Até 30 de fevereiro** – Para realização de inspeção em poços de visita, haverá interdição ao tráfego de veículos, das seguintes vias, das seguintes formas:

- Interdição de faixa da Avenida Ayrton Senna, entre a Rua Isabel Domingues e Avenida Nelson Mufarrej.
- Interdição de faixa da Rua Geminiano Góis, entre a Praça Mac Gregois e Rua Tirol.
- Interdição de faixa da Rua Tirol, em toda sua extensão.
- Interdição de faixa da Estrada dos Três Rios, em toda sua extensão.
- Interdição de faixa da Estrada do Bananal, em toda sua extensão.
- Interdição de da Rua Fortunato de Brito, em toda sua extensão.
- Interdição de faixa da Estrada do Bananal, em toda sua extensão.
- Interdição de faixa da Rua Ituverava em toda sua extensão.
- Interdição de faixa da Rua Cândido Benício, no trecho compreendido entre o Nº. 3.698 e Nº. 3.944
- Interdição de faixa da Avenida Geremário Dantas, entre a Rua Dona Francisca de Siqueira e Rua Benevente.

Do dia 24 de janeiro ao dia 30 de fevereiro, das 10h às 16h.

**Até 15 de março** – Para obras de recuperação da Bacia de Jacarepaguá (Rio Banca da Velha), haverá interdição, a partir desta terça-feira, 15 de janeiro, até o dia 15 de março, do trecho da Estrada do Capenha, entre a confluência com a Rua Antônio Gomes e com a Rua Comendador Siqueira, no sentido da primeira para a segunda. Haverá implantação de mão reversível, no sistema de “Siga & Pare”, na projeção do trecho interditado mencionado acima.

**Até 9 de julho** – Para realização de obras, haverá interdição total da Estrada do Soca, entre a Estrada do Engenho Velho e a Estrada do Rio Grande, mantendo livre os cruzamentos com a Estrada Meringuava e a Avenida dos Mananciais, sem restrição de horário.

## Lagoa

**Até 2 de abril** – Para obras do Metrô Rio, haverá interdição ao tráfego de veículos no canteiro central da Avenida Epitácio Pessoa, entre os números 1952 e 2014, sendo preservada a travessia dos pedestres.

## Laranjeiras

**30 de janeiro** – Para filmagens, haverá interdição, das 10 às 16h, de forma intermitente de, no máximo, dois minutos e intervalos de, no mínimo, 20 minutos entre cada interrupção na Rua General Glicério, entre a Rua Professor Ortiz Monteiro e a Praça Jardim Laranjeiras.

## Ramos

**31 de janeiro** – Para ensaios técnicos de carnaval, haverá interdição, das 20h às 23h, nas seguintes vias: Estrada do Itararé, no trecho compreendido entre a Rua Paranhos e o Largo do Itararé; Largo do Itararé, em todo seu entorno; Rua Euclides Faria, no trecho compreendido entre o Largo do Itararé e a Rua Doutor Miguel Vieira Ferreira; IV - Rua Diomedes Trota, no trecho compreendido entre a Rua Major Rego e o Largo do Itararé. Os veículos procedentes da Estrada do Itararé, com destino à Rua Uranos, deverão seguir: Estrada do Itararé, Rua Paranhos, Rua Blandina Pires, Rua Major Rego, Rua Diomedes Trota e Rua Uranos. Os veículos procedentes da Rua Diomedes Trota, com destino à Estrada do Itararé. Deverão seguir: Rua Diomedes Trota, Rua Major Rego, Rua Blandina Pires, Rua Paranhos e Estrada do Itararé.

## Tijuca, Vila Isabel, Maracanã, Grajaú e Andaraí

**30 de janeiro** – Para realização de ensaio técnico, das 21h às 23h, haverá interdição da Rua Maxwell, entre a Rua Barão de Mesquita e a Rua Uruguai, sentido Centro. Desvios pela Rua Paula Brito, Rua Barão de Mesquita, Rua Uruguai e Rua Maxwell.

Será implantado duplo sentido de circulação nas seguintes vias:

- Rua Gomes Braga, entre a Rua Maxwell e a Rua Dr. Aquino;
- Rua Dr. Aquino, em toda sua extensão;
- Rua Barão de São Francisco, entre a Rua Barão de Mesquita e a Rua Dr. Aquino.

**Até 29 de março** – Para realização de obras do Metrô Rio, haverá interdição da Rua Itacuruçá, entre a Rua Conde de Bonfim e a edificação de nº19; neste período, será implantado duplo sentido de circulação entre a edificação de nº19 e a Rua Andrade Neves.

**Até 19 de maio** – Para realização de obras do Metrô Rio, está prevista interdição ao tráfego de veículos na Rua Dona Delfina, entre a Rua Conde de Bonfim e a edificação de nº 12. Deverá ser implantado duplo sentido de circulação na Rua Dona Delfina, entre o nº 12 e a Avenida Maracanã.

**Até 3 de junho** – Para realização de obras no entorno do Maracanã, haverá interdição de uma faixa de rolamento, lado direito no sentido da via, nas seguintes vias:

- Av. Maracanã, entre a Rua Mata Machado e a Rua Professor Eurico Rabelo, das 7h às 16h;
- Av. Maracanã, pista da direita, sentido Tijuca, junto à grade do Ginásio Gilberto Cardoso, entre a Estátua do Belini e a Rua Professor Eurico Rabelo;
- Rua Professor Eurico Rabelo, entre a Av. Maracanã e a Av. Professor Manoel de Abreu, das 7h às 16h;
- Av. Professor Manoel de Abreu, entre a Rua Professor Eurico Rabelo e a Av. Presidente Castelo Branco, das 10h às 16h;
- Av. Presidente Castelo Branco, entre a Av. Professor Manoel de Abreu e a alça de acesso para a Av. Maracanã, das 10h às 16h.

## Vila da Penha

**Até 25 de fevereiro** - Para realização de obras, haverá interdição total ao tráfego de veículos, nas seguintes vias:

- Rua da Tranqüilidade, entre a Rua Oliveira Belo e a Rua Flaminia;
- Rua Flaminia, entre a Rua da Tranqüilidade e a Avenida Vicente de Carvalho.

Desvio do tráfego de veículos procedente da Rua Oliveira Belo com destino a Avenida Vicente de Carvalho, pelas seguintes vias: Rua Oliveira Belo, Avenida Braz de Pina, Rua Tomás Lopes e Avenida Vicente de Carvalho. A partir das 7h do dia 8 de janeiro às 18h do dia 25 de fevereiro.

**Até 22 de março** – Para realização de obras, haverá interdição total da Rua Marco Polo, entre a Rua Oliveira Belo e a Avenida Vicente de Carvalho. Os veículos procedentes da Rua Oliveira Belo com destino a Avenida Vicente de Carvalho, terão como alternativa de desvio seguir: Rua Oliveira Belo, Rua Engenheiro Lafayette Stockler, Avenida Vicente de Carvalho. Das 7h do dia 10 de Janeiro às 17h do dia 22 de Março.

**Até 19 de abril** - Para obras de drenagem, haverá interdição ao tráfego de veículos na Avenida Oliveira Belo, no trecho compreendido entre a edificação nº 04 da referida via e a Rua Tejupá. O tráfego de veículos será desviado da seguinte forma:

- Os veículos procedentes da Rua Tejupá com destino a Rua Feliciano Pena deverão seguir: Rua Tejupá, Avenida Oliveira Belo, Avenida Meriti, Rua Feliciano Pena.
- Os veículos procedentes da Rua Tejupá com destino a Rua Pascal deverão seguir: Rua Tejupá, Rua Feliciano Pena, Avenida Meriti, Rua Pascal.

Das 6h do dia 22 de janeiro de 2013 às 19h do dia 19 de abril de 2013.