



RIO
PREFEITURA

Prefeitura do Rio Informa

Boletim de Notícias do Centro de Operações Rio

**CENTRO DE
OPERAÇÕES RIO**



**NUBLADO COM
PANCADAS
DE CHUVA**

Sexta-feira
18/01/13

34°
20°

Trânsito

Informações sobre o trânsito em tempo real no Twitter: www.twitter.com/operacoesrio.

Zona Norte

Obras interditam trechos da Radial Oeste

Entre 18 de janeiro e 2 de fevereiro, haverá a interdição ao tráfego de veículos, na alça de acesso entre a Radial Oeste e a Av. Maracanã e na alça, sob o Viaduto Oduvaldo Cozzi, na Radial Oeste, sentido Méier, para realização de montagem de vigas. É muito importante que sejam respeitadas as orientações dos agentes de trânsito e também toda a sinalização implantada na área.

Esquema de tráfego para os jogos no Engenheiro

Veja como fica o tráfego para se chegar ao Engenheiro. Viaduto Armando Nogueira (Viaduto da Abolição) é uma nova opção de acesso: Saiba mais em: <http://migre.me/cRII1>

Novo esquema de trânsito no Engenho de Dentro desde segunda-feira, 14 de janeiro

As obras de drenagem nas vias do entorno do Estádio João Havelange (Engenheiro) iniciaram a fase de conclusão na nesta segunda-feira, 14 de janeiro, com um novo esquema de trânsito que vigora até 14 de fevereiro. O tráfego de veículos está interditado desde a segunda-feira (14) na Rua Dona Eugênia, no trecho compreendido entre as ruas General Clarindo e Bento Gonçalves. O estacionamento também não será permitido neste trecho. O desvio é feito pelas ruas Bento Gonçalves, Guineza, Arquias Cordeiro, Doutor Padilha, Rua das Oficinas, Afonso Ferreira e General Clarindo. A previsão de término da interdição é junho de 2013.

Intenso

Avenida Maracanã, sentido Usina.
Rua Amaro Cavalcanti.
Viaduto Todos os Santos.
Boulevard 28 de Setembro.
Avenida Dom Helder Câmara, sentido Pilares.
Rua 24 de Maio.

Lento

Largo do Campinho.
Rua Conde de Bonfim, em ambos os sentidos, altura da Praça Sans Pena.
Radial Oeste, sentido Engenho Novo, altura do Maracanã e da Mangueira.
Praça da Bandeira.

Vias Expressas

Bom

Aterro do Flamengo

Intenso

Túneis Rebouças, Joá e Santa Bárbara.
Elevado da Perimetral, sentido Avenida Brasil.
Túnel Zuzu Angel, sentido Gávea.
Estrada Grajaú-Jacarepaguá, sentido Zona Oeste

Lento

Autoestrada Lagoa-Barra, sentido Barra, altura do FashionMall e da Rocinha.

Elevado do Joá, sentido Barra, altura da Rocinha.

Elevado Paulo de Frontin, sentido Praça da Bandeira/Centro.

Avenida Brasil, sentido Zona Oeste, altura de Benfica, Caju, Canal do Cunha, Ilha e Linha Vermelha.

Linha Vermelha, sentido Centro, altura da Ilha, Fundão e Caju. No sentido Baixada, trânsito lento na altura da Infraero, da Rodovia Washington Luiz e da Dutra.

LINHA AMARELA

Segundo a LAMSA, a Linha Amarela tem trânsito lento, sentido Barra da Tijuca, da Linha Vermelha até Bonsucesso. No sentido Centro, segue normal.

PONTE SA

De acordo com a CCR Ponte, o tráfego está lento em toda a extensão da Ponte, com retenção no acesso para a Avenida do Contorno. No sentido Rio, trânsito lento da Grande Curva até o acesso para a Avenida Brasil.

Centro

Avenida Presidente Vargas tem interdição parcial para dragagem do Canal do Manguê

A Fundação Rio-Águas iniciou na segunda-feira, 14/01, a dragagem do Canal do Manguê ao longo da Av. Presidente Vargas, que precisa ter a pista central interditada parcialmente, na faixa da esquerda, para a circulação de caminhões. A intervenção ocorre no trecho entre a Rua Carmo Neto e a Av. Marquês de Sapucaí. A dragagem do canal faz parte das medidas de prevenção de enchentes e alagamentos no Sambódromo e em seu entorno em preparação para o Carnaval. O esquema estará em vigor entre os dias 14 e 19 de janeiro e de 21 de janeiro a 6 de fevereiro, das 10h às 17h.

Bom

Avenidas Passos e General Justo; Avenidas Marechal Câmara, Antônio Carlos e Franklin Roosevelt.

Intenso

Praça da República.

Avenida Presidente Vargas, sentido Praça da Bandeira.

Avenida Rio Branco.

Avenida 31 de Março, sentido Av. Pres. Vargas.

Ruas Frei Caneca e Santana.

Largo do Estácio.

Ruas Visconde do Rio Branco e 1º de Março.

Avenida Francisco Bicalho.

Praça Tiradentes.

Zona Sul

Bom

Avenidas Delfim Moreira, Niemeyer e Vieira Souto. Ruas Barata Ribeiro, Prefeito Mendes de Moraes, Lauro Sodré, Venceslau Brás e São Clemente. Corte do Cantagalo e Praia de Botafogo.

Intenso

Rua Voluntários da Pátria.

Rua Pinheiro Machado, sentido Botafogo.

Avenida Atlântica.

Rua Humaitá, ambos os sentidos.

Rua das Laranjeiras, altura da Rua do Catete.

Rua Jardim Botânico, ambos os sentidos.

Avenida Nossa Senhora de Copacabana.

Lento

Avenidas Borges de Medeiros e Epitácio Pessoa, sentido Túnel Rebouças.

Rua Pinheiro Machado, sentido Túnel Santa Bárbara.

Zona Oeste

Rua Nelson Cardoso tem uma das faixas interditada para obras de canalização do Rio Covança

A Rio-Águas avança com as obras de canalização do Rio Covança, no Tanque, que faz parte do Programa de Recuperação Ambiental da Bacia de Jacarepaguá. A obra exige esquema especial de trânsito, que já está em vigor na Rua Nelson Cardoso, que segue com uma das faixas de rolamento interditada, junto ao passeio, no trecho entre a

confluência com a Travessa Curtinha e com a Rua Imbuí, no sentido da primeira para a segunda. O esquema vale até 15 de maio. O prazo final de todas as obras é segundo semestre de 2014.

Bom

Avenidas Salvador Allende, Geremário Dantas, Ayrton Senna e Santa Cruz. Largo da Taquara. Avenidas Cesário de Melo e Rua da Feira. Estradas dos Bandeirantes e dos Três Rios.

Intenso

Estrada dos Bandeirantes, sentido Taquara
Avenida Embaixador Abelardo Bueno,
Avenida das Américas, sentido São Conrado, e Lúcio Costa.
Avenidas Armando Lombardi, sentido Santa Cruz.
Avenida Ministro Ivan Lins, sentido Santa Cruz.
Avenida Ayrton Senna, sentido Linha Amarela, altura da Avenida Abelardo Bueno, do Via Parque e do SENAC.

Lento

Rua André Rocha, sentido Tanque

Transporte

METRÔ RIO

As linhas 1 e 2 operam normalmente.

MetrôRio lança operação especial para os finais de semana do verão

O MetrôRio iniciou a Operação Verão, medida que proporcionará aos usuários da Linha 2 mais comodidade. Nos finais de semana, até 17/02, os trens farão o percurso Pavuna – Ipanema/General Osório sem a necessidade de transferência. Com a operação, também serão beneficiados os usuários que viajam no trecho entre as estações Central e Ipanema, que terão à disposição uma maior oferta de lugares nos trens e intervalos menores entre as viagens. A Estação Cidade Nova permanecerá fechada. Para atender a demanda de passageiros, o MetrôRio reforçará seu contingente de segurança, bilheteria e atendimento nas estações.

Assessoria de Comunicação:

Tel.: (21) 9825-1264

SUPERVIA

Os trens operam normalmente nos ramais Deodoro, Belford Roxo, Japeri e Santa Cruz.

Assessoria de Comunicação:

- ✉ Julia Santhiago - julia.santhiago@cdn.com.br / (21) 3626.3701
- ✉ Rafael Brakarz - rafael.brakarz@cdn.com.br / (21) 2111.9548
- ✉ Flavia Trece - flavia.trece@cdn.com.br / (21) 2111.9560
- ✉ Jade Fellows - jade.fellows@cdn.com.br / (21) 2111.9548

Informação Infraero

Os aeroportos Santos Dumont e Internacional Antônio Carlos Jobim operam por instrumentos para pousos e decolagens. Até as 17h de hoje, dos 101 voos domésticos previstos para o Galeão, seis atrasaram e nove foram cancelados. Entre os 22 voos internacionais, três atrasos e dois cancelamentos. No Santos Dumont, dos 122 voos domésticos previstos, cinco atrasaram e 31 foram cancelados.

Defesa Civil

A Defesa Civil do município registrou 164 ocorrências entre 10h31 e 17h30 desta sexta-feira, 18 de janeiro. Em caso de emergência, ligue 199.

Condições meteorológicas observadas no período:

Áreas de instabilidade deixaram o céu nublado e houve pancadas de chuva de moderada a forte no dia anterior. Pela manhã, o céu esteve parcialmente nublado, o que fez com que as concentrações dos poluentes entrassem em elevação. Desta forma, a qualidade do ar ficou classificada entre boa e regular nos pontos de monitoramento.

Tendência da qualidade do ar para as próximas 24h:

Apesar do tempo instável no final da sexta-feira, o início do sábado deverá ser de céu parcialmente nublado e sem chuva. Sendo assim, não são esperadas alterações significativas nas concentrações dos poluentes e a qualidade do ar segue classificada como regular na maior parte das estações de monitoramento.

ESTAÇÃO DE MONITORAMENTO DA QUALIDADE DO AR	ÍNDICE DE QUALIDADE DO AR (IQA)	POLUENTE DETERMINANTE DO IQA	CLASSIFICAÇÃO DA QUALIDADE DO AR
CENTRO	29	O ₃	BOA
COPACABANA	49	PM ₁₀	BOA
SÃO CRISTÓVÃO	38	O ₃	BOA
TIJUCA	52	O ₃	REGULAR
IRAJÁ	51	NO ₂	REGULAR
BANGU	60	O ₃	REGULAR
CAMPO GRANDE	64	O ₃	REGULAR
PEDRA DE GUARATIBA	58	O ₃	REGULAR
UNIDADE MÓVEL PORTO DO RIO	55	PM ₁₀	REGULAR

LEGENDA: PM₁₀ – PARTÍCULAS INALÁVEIS O₃ – OZÔNIO NO₂ – DIÓXIDO DE NITROGÊNIO

Bacia da Baía de Guanabara entra em Estágio de Atenção às 13h35

O Centro de Operações da Prefeitura do Rio informa que a Bacia da Baía de Guanabara entrou em Estágio de Atenção às 13h35 desta sexta-feira, dia 18 de janeiro, devido à atuação de núcleos de chuva localizados entre a Zona Norte e a Baixada Fluminense, que provocam pancadas de chuva moderada a forte na região. A Bacia da Baía de Guanabara compreende as seguintes áreas do município do Rio de Janeiro: Centro, Zona Norte, Ilha do Governador e subúrbios da Central e Leopoldina. O Estágio de Atenção é o segundo nível em uma escala de quatro e significa a possibilidade de chuva moderada, ocasionalmente forte, nas próximas horas.

Mais informações sobre os estágios do Alerta Rio no site: http://www0.rio.rj.gov.br/alertario/?page_id=217

Previsão para o Município do Rio de Janeiro

	Noite 18/01/2013	Madrugada 19/01/2013	Manhã 19/01/2013	Tarde 19/01/2013
Condição do tempo				
Céu	Nublado	Nublado	Nublado a Parcialmente Nublado	Parcialmente Nublado a Nublado
Precipitação	Pancadas de Chuva Isoladas	Chuva Fraca Isolada	Sem Chuva	Pancadas de Chuva Isoladas
Vento	Fraco de E/SE	Fraco de NE/E	Fraco de NE/E	Fraco a Moderado de SE/S
Temperatura Máxima / Mínima	Estável	Estável	Estável	Estável
Dia 18/01/2013 - Máx.: 33°C - Mín.: 20°C				
Tábua de Marés (fonte: DHN)	Alta: 1,0m às 20h02min do dia 18/01/2013			
	Baixa: 0,5m às 04h17min do dia 19/01/2013			
	Alta: 0,9m às 08h26min do dia 19/01/2013			
	Baixa: 0,5m às 16h49min do dia 19/01/2013			

Descrição Sinótica do Dia 18/01/2013

O deslocamento da Zona de Convergência do Atlântico Sul (ZCAS) para o norte do estado reduziu a instabilidade no período da manhã sobre o Município do Rio de Janeiro, favorecendo a diminuição de nebulosidade. No início da madrugada desta sexta-feira houve pancadas de chuva fraca a moderada, por conta de áreas de instabilidade que provocaram chuva forte na noite de ontem. Devido ao calor e à alta umidade nesta tarde, ocorreram pancadas de chuva isoladas, principalmente na Zona Norte. Há previsão de pancadas de chuva isoladas ainda no final desta tarde e durante a noite no município. Temperaturas em declínio: São Cristóvão (Máxima: 30,6°C e Mínima: 22,3°C); Guaratiba (Máxima: 30,9°C e Mínima: 21,6°C); Alto da Boa Vista (Máxima: 29,1°C e Mínima: 20,3°C).

Informações do Sistema de Estações de Monitoramento Pluviométrico Remoto da GEORIO

A estação Irajá registrou 95.2mm nas últimas 24h

🎯 Nível dos Rios e Lagoas

Os níveis das lagoas da Tijuca, de Jacarepaguá e de Marapendi estão dentro dos padrões de normalidade. Os níveis da Lagoa Rodrigo de Freitas variaram conforme a intensidade da chuva. Os rios do município e o Canal de Sernambetiba também apresentaram níveis normais. Equipes da Rio-Águas monitoram a situação dos rios da cidade.



Gestão Ambiental do Sistema da Lagoa Rodrigo de Freitas

Boletim nº 018/2013

Período: 17/01 (13h) a 18/01 (12:59h) Emissão: 18/01/13 (16h)

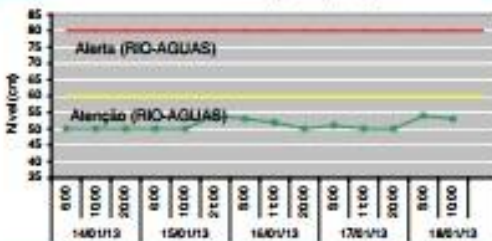


Sistema da Lagoa Rodrigo de Freitas



- Monitoramento Pontual: Pontos LRF1, LRF2, LRF3, LRF4, LRF5 e LRF6 (2 vezes por semana);
- Monitoramento Contínuo: Ponto LRF3;
- Pontos de despejo (1-58);

Nível da Lagoa (cm)



Manejo das Comportas e Produção Pesqueira

Jardim de Alah -	17/01 - Aberta às 19h - vazando 18/01 - Aberta - vazando
Vic. Albuquerque -	17/01 - Aberta 18/01 - Fechada às 9h
General Garçon -	17/01 - Aberta 18/01 - Fechada às 8:30h

Produção Pesqueira (kg) - 315

Cenários do Plano de Contingência

CENÁRIO 1 - Lançamento de efluente reativo na presença de Reagente de Nessler.

Lançamento de efluentes reativos ao Reagente de Nessler

Data	Pontos Observados	
	Lagoa	Canais
SEG (14)	2, 20	29, 30
TER (15)	2, 20	29, 30
QUA (16)	2, 20	29, 46, 47, 50, 58
QUI (17)	2, 20	30
SEX (18)	2	30

* O Reativo de Nessler identifica a presença de amônia. Teste qualitativo.

Condições Meteorológicas

Temperatura do ar - mínima de 22,7 °C e máxima de 33,1 °C.

Pluviosidade - acumulado de 14,6 mm.

Radiação solar - média do período - 430,7 Watt/m².

Ventos - Fracos a moderados e predominantemente de Noroeste (NO).

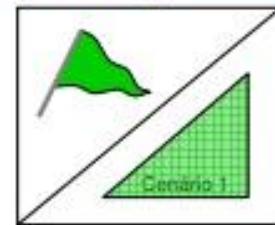
Diagnóstico da Qualidade da Água



Divisão conforme Decreto Municipal 18.415, de 01/03/2000.

Recreação de contato secundário (Resolução CONAMA 357/2005)

- Área 1: Própria
- Área 2: Própria
- Área 3: Própria



Proteção das comunidades aquáticas:

- ▲ Estado de equilíbrio
- ▲ Estado de alerta
- ▲ Estado crítico

Cenários de contingência:

- ▲ Até 1 Cenário
- ▲ Com 2 Cenários
- ▲ Com 3 ou + Cenários

Proteção das Comunidades Aquáticas

Classificação: Bandeiras Verde (Estado de equilíbrio),

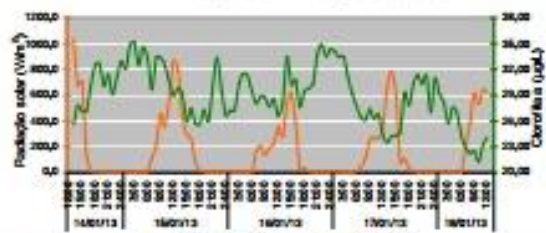
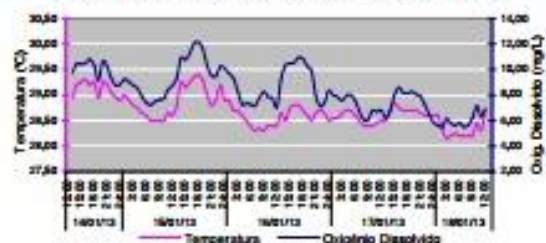
baseada nos valores de Oxigênio Dissolvido (mg/L):

Equilíbrio - OD ≥ 4mg/L | Alerta - 2 ≤ OD < 4 (mg/L) | Crítico - OD < 2mg/L

Contato Secundário - última coleta em 14/01/13

Classificação para o contato secundário, baseado na análise dos seis últimos resultados, segundo a Resolução CONAMA 357/2005, para água salobra Classe 2.

Resultados do Monitoramento Contínuo

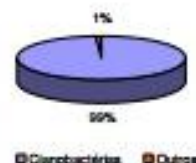


Comunidade Fitoplanctônica - coleta em 14/01/13

Densidade Média de 3,6 milhões de ind./mL.

Varição Aumento de 28,8% na densidade média em relação à coleta do dia 09/01/13.

Dominância 55% da espécie *Synechocystis salina* e predominância de 99% do grupo cianobactéria.



Centro

18 de janeiro – Para ensaio e desfile pré-carnavalesco do “Bloco Vestiu uma camisinha listrada e saiu por aí”, haverá interdição da Rua Miguel Couto, entre a Av. Presidente Vargas e a Rua Teófilo Otoni, das 19h às 22h.

18 de janeiro – Para ensaio do “Bloco Aconteceu”, haverá utilização parcial da Rua Áurea com a Rua Monte Alegre, das 18h às 22h.

18 de janeiro – Para concentração do Bloco “Dá Cá, Tia”, haverá interdição da Rua do Rezende, entre as ruas Gomes Freire e Lavradio.

Zona Norte

18 de janeiro – Para ensaio do Bloco Pré-carnavalesco encosta que ela cresce, haverá interdição total ao tráfego de veículos na Rua Aveiro, entre a Rua Estremadura e a Rua Trás os Montes, das 17h às 22h.

Obras

Esquema de trânsito em Bento Ribeiro para obra de canalização do Rio Fontinha

A Rio-Águas executará obras de canalização do Rio Fontinha, em Bento Ribeiro, na Zona Norte e, por isso, foi implantado um novo esquema de trânsito nas ruas do bairro desde as 7h desta segunda-feira, dia 14 de janeiro. O tráfego de veículos não será permitido na Rua Picuí, no trecho compreendido entre a Rua Pinto de Campos e a Rua Carolina Machado; e na Rua Capitão Pires, no trecho compreendido entre a Rua João Vicente e a Rua do Queimado. A circulação de veículos de moradores, porém, é garantida.

Os veículos procedentes da Rua Carolina Machado, com destino a Rua Picuí, deverão usar como alternativa o desvio pelas seguintes vias: Rua Carolina Machado, Rua Henrique Ferreira, Rua Pinto de Campos, Rua Tenente Rauen e Rua Picuí. Já aqueles que virem da Rua Picuí, com destino à Rua Carolina Machado, deverão seguir pela Rua Pinto de Campos, Rua Henrique Ferreira e Rua Carolina Machado. Por causa da interdição na Rua Capitão Pires, os veículos deverão desviar pela Rua do Queimado, Rua Tácito Esmeriz e Rua João Vicente. Este esquema estará em vigor das 7h de 14 de janeiro às 19h de 24 de maio.

Transcarioca promove mudança no trânsito da Ilha do Governador

A Secretaria Municipal de Obras informa que a nova pista em frente à Base Aérea da Ilha do Governador – obra viária da Transcarioca – foi liberada ao tráfego no dia 9 de janeiro, às 10h. A operação consiste numa substituição do fluxo de veículos, da pista atualmente em uso para a nova via, construída em paralelo para acesso ao Aeroporto Internacional. As sinalizações verticais e horizontais já foram providenciadas e, atendendo à orientação da CET-Rio, dois painéis luminosos com mensagens variáveis também auxiliarão os motoristas no local. O equipamento ficará disponível por pelo menos 30 dias.

Obras do Porto Maravilha

Detonações para escavação do Túnel da Saúde

Foram retomadas no dia 10 de janeiro as detonações para a escavação do Túnel da Saúde. A operação acontece sempre de segunda-feira a sábado, às 14h. Cerca de 20 a 30 minutos antes do procedimento, a população será alertada por meio de sirenes. Em seguida, operadores e controladores de tráfego farão o bloqueio temporário de trânsito nas vias do entorno para veículos e pedestres. As seguintes ruas serão bloqueadas no momento da detonação:

No entorno do Túnel da Saúde:

Avenida Rodrigues Alves, sentido Centro, na altura da Rua Rivadávia Correia;
Avenida Rodrigues Alves, sentido Avenida Brasil, na altura da Rua Antônio Lage;
Rua Rivadávia Correia, na altura da Cidade do Samba,

Perimetral:

O trânsito no Elevado da Perimetral terá interdição diferenciada nos dois sentidos. O fluxo será retido por um comboio operado pela equipe de tráfego da Porto Novo, que seguirá pela Perimetral em velocidade baixa (40Km/h). Desse modo, a retenção gerada pelo bloqueio será suficiente para prover segurança sem a necessidade de

fechamento integral do viaduto. Sob coordenação da Companhia de Engenharia de Tráfego (CET-Rio), Guarda Municipal, Secretaria Municipal de Ordem Pública (Seop), Defesa Civil e Cdurp, a Concessionária Porto Novo destacou 13 veículos, 75 profissionais e 200 equipamentos para a operação. Na obra, agentes de segurança estarão presentes para evitar riscos de incidentes.

Novas alterações de tráfego no Porto começaram no dia 5 de janeiro

A terceira etapa de intervenções no trânsito da Região Portuária foi implementada no sábado, 05/01, para realização das obras do Porto Maravilha. Foram interditadas parcialmente a Av. Francisco Bicalho e a Av. Professor Pereira Reis, e foi fechada totalmente a alça de acesso da Av. Rodrigues Alves, sentido Av. Brasil, para o Viaduto Juscelino Kubitschek (Elevado da Perimetral). Estas novas alterações no tráfego da região devem durar um período de até seis meses. Veja os detalhes sobre esta nova fase de intervenções na Zona Portuária na sessão "Obras Porto Maravilha" deste boletim ou em informativo disponibilizado no link: <http://migre.me/cDmPI>

Interdição do acesso à Perimetral pela Av. Rodrigues Alves

Até 5 de junho – Interdição ao tráfego de veículos da alça de acesso ao Viaduto Juscelino Kubitschek (Perimetral), pela Av. Rodrigues Alves.

Novo acesso para a Rodoviária Novo Rio

No dia 15 de dezembro de 2012, foi inaugurada a Via D1, uma nova rua construída nas proximidades da Rodoviária Novo Rio, que possibilita a ligação da Avenida Francisco Bicalho com a Rua Santo Cristo e Avenida Cidade de Lima. A nova via é uma alternativa para o tráfego que passava pela Rua Pedro Alves, interditada, também no último sábado, entre a Avenida Francisco Bicalho e a Praça Patrão Mor Aguiar. Para dar apoio aos motoristas, a região recebeu um incremento de 25 agentes de tráfego dedicados exclusivamente ao suporte às obras. Os agentes trabalharão para manter a fluidez, orientar motoristas e pedestres, efetuar os bloqueios e os desvios necessários. A operação contará ainda com a participação de controladores de tráfego da Concessionária Porto Novo, CET-Rio e Guardas Municipais. Painéis de mensagens também orientarão quem passa pela área. É importante que os motoristas que irão acessar a rodoviária tenham atenção redobrada às placas de sinalização.

Interditado trecho na Rua Santo Cristo e Avenida Cidade de Lima para obras

Para dar continuidade às obras de infraestrutura da Operação Urbana Porto Maravilha, a Concessionária Porto Novo informa que desde o dia 5 de novembro de 2012, a partir das 7h, alguns trechos de ruas estão interditados:

- A Rua Santo Cristo parcialmente fechada entre a Avenida Cidade de Lima e Rua da União.
- A Avenida Cidade de Lima parcialmente fechada entre a Av. Professor Pereira Reis e Rua Santo Cristo.
- Na Rua Comendador Leonardo implantada mão dupla.

As alterações viárias são necessárias para execução de novas redes de drenagem, água, esgoto, gás, energia e telecomunicações, além da pavimentação e urbanismo. Para dar fluidez ao trânsito da região, a CET-Rio e a Concessionária Porto Novo terão operadores de tráfego posicionados em pontos estratégicos, auxiliando os motoristas e, com o intuito de manter as vias sem obstruções, minimizando os impactos. As vias interditadas estarão sinalizadas com cones e a área de obra será cercada por tapumes evitando qualquer risco aos pedestres. Durante a execução das obras, na via interditada o acesso será permitido aos moradores e comerciantes.

Interdição da Rua Arlindo Rodrigues

Desde o dia 13 de outubro de 2012, a Rua Arlindo Rodrigues, entre a Rua da Gamboa e a Rivadavia Correa, está interditada para obras de infraestrutura do Porto Maravilha. O acesso a veículos de emergência e pedestres está mantido em apenas uma faixa.

Interdição da Rua da Gamboa

Até 4 de fevereiro – Interdição ao tráfego de veículos na Rua da Gamboa, entre a Rua Santo Cristo e a Rua Projeteada, em frente à Cidade do Samba, deixando os cruzamentos livres.

Abertura do novo trecho da Rua General Luiz Mendes de Moraes

O novo trecho da Rua General Luiz Mendes de Moraes foi aberto e, o trecho antigo, interditado para obras do Porto Maravilha. Nos últimos meses, a rua foi duplicada, sem causar transtornos para os motoristas. O novo trecho será aberto e incorporado ao sistema viário. O fluxo de veículos seguirá no mesmo sentido e com o igual número de faixas de rolamento para que o antigo, que ainda não passou por intervenções, seja modernizado. A Rua General Luiz Mendes de Moraes fica próxima à Rodoviária Novo Rio e é paralela à Avenida Francisco Bicalho.

Alterações viárias para realização de obras

Para permitir a realização das obras de revitalização da Região Portuária e dar início às obras do túnel da Via Expressa, está interditada uma faixa de tráfego da Rua Visconde de Inhaúma, entre as ruas Primeiro de Março e Visconde de Itaboraí. Não serão necessárias outras interdições na região. As mudanças começaram no dia 8 de setembro de 2012. Para dar fluidez ao trânsito da região, a CET-Rio e a Concessionária Porto Novo terão mais dois

operadores de tráfego posicionados em pontos estratégicos, auxiliando os motoristas, com o intuito de manter as vias sem obstruções, minimizando os impactos. A via modificada estará sinalizada com cones e a área de obra será cercada por tapumes evitando qualquer risco aos pedestres. Durante a execução das obras, nas vias interditadas o acesso será permitido aos moradores e comerciantes.

É muito importante que sejam respeitadas as orientações dos agentes de trânsito e também toda a sinalização implantada na área. Para sua segurança, os pedestres só devem fazer a travessia das vias nos locais semaforizados. São esperadas retenções na via afetada, principalmente nos primeiros dias, desta forma se a sua escolha é pelo uso do transporte individual, sugere-se evitar trafegar no trecho. A melhor opção é usar o transporte público até que o novo plano de circulação seja completamente entendido e consolidado.

Até 31 de março – Para obras da concessionária Porto Novo, haverá interdição total ao tráfego de veículos, das seguintes vias, da seguinte forma:

- Rua da Gamboa, entre a Rua Santo Cristo e o Prédio do Juizado Da Infância e Juventude do TJERJ;
- Rua Santo Cristo, entre a Avenida Rodrigues Alves e a Avenida Cidade de Lima;

Será alterado o regime de mão dupla, da Rua Santo Cristo, para regime de mão única, nos respectivos sentido e trecho, da Avenida Cidade de Lima para a Rua da União.

Até março – Para realização de obras do “Porto Maravilha”, haverá interdição parcial ao tráfego de veículos de uma faixa de rolamento no lado direito da via, da Rua Visconde de Inhaúma, entre Rua Visconde de Itaboraí e a Rua Primeiro de Março.

Interdições na Rua Equador

A CET-Rio interditou dois trechos da Rua Equador para obras que fazem parte das ações de revitalização da Região Portuária. Houve interdição total da Rua Equador entre a Rua Santo Cristo e a Av. Professor Pereira Reis e entre a Avenida Professor Pereira Reis e a Rua Cordeiro da Graça. No entanto, está livre o cruzamento da referida via com a Av. Prof. Pereira Reis.

Opção – Para chegar à Rodoviária, os motoristas procedentes da Av. Professor Pereira Reis devem seguir pela Rua Santo Cristo, acessando a Rua Cordeiro da Graça até chegarem novamente na Rua Equador e depois à Rodoviária. Não estão previstas mudanças de sentido e direção de outras vias da região. Para garantir o fechamento e orientar motoristas e pedestres, a CET-Rio e a Concessionária Porto Novo implementaram esquema especial, no qual estão sendo utilizados 36 agentes de trânsito entre CET-Rio, Guarda Municipal e controladores da Concessionária Porto Novo. São também utilizados quatro painéis fixos de mensagem variável da CET-Rio, além de um painel móvel de mensagem variável da empresa Porto Novo. A sinalização vertical foi reforçada no entorno da via. Durante a execução das obras, será permitido somente o acesso à área interditada de veículos de pequeno porte dos proprietários dos imóveis, além dos de serviço e emergência.

Intervenções Programadas em Via Pública

Esquema de trânsito no Leblon para as obras da Linha 4 do metrô

No mês passado, a prefeitura fez ajustes na operação de tráfego implementado no Leblon, por causa das obras da Linha 4 do metrô. Saiba mais no boletim especial: <http://ow.ly/fO0Uj>

Novas alterações viárias em função das obras da Linha 4 do metrô

A Secretaria Municipal de Transportes divulga resolução, publicada no dia 18 de dezembro de 2012, no Diário Oficial, sobre as recentes alterações implementadas na circulação viária, em função das obras da Linha 4 do metrô, no Leblon. Após um mês da operação, técnicos da secretaria e da CET-Rio observaram e analisaram ponto a ponto o funcionamento das modificações implantadas. Esse tempo foi necessário para aferição e validação das alterações e consolidá-las visando garantir ampla divulgação junto à população das novas regras de circulação de veículos estabelecidas para essas vias.

As alterações consolidadas são as seguintes:

- Implantação de regime de mão única de direção na Av. Niemeyer, sentido São Conrado / Leblon, no trecho compreendido entre a Av. Visconde de Albuquerque e a Av. Prof. Mendes de Moraes, de segunda a sexta-feira (nos dias úteis), das 6h30 às 10h30.

Proibição de circulação de veículos de transporte especial complementar (TEC) nas seguintes vias, da seguinte forma:

- Rua Humberto de Campos;
- Avenida Ataulfo de Paiva;

– Avenidas Delfim Moreira e Vieira Souto, da seguinte forma:

a) Pista junto à orla marítima, exceto a circulação nos dias úteis, das 10h às 10h30;

b) Pista junto às edificações, aos domingos e feriados, das 7h às 19h, durante o funcionamento de pista reversível.

- Será proibido o estacionamento para carga e descarga de qualquer tipo nas avenidas Delfim Moreira e Vieira Souto, em todos os dias da semana, das 6h às 22h.

- Será proibido o estacionamento de veículos no lado esquerdo da Rua Prudente de Moraes, nos dias úteis das 6h às 21h, nos sábados das 6h às 14h e nos domingos e feriados, das 7h às 19h.

- Proibir o estacionamento de veículos no lado esquerdo da Rua Joaquim Nabuco, nos dias úteis, das 7h às 10h e nos domingos e feriados, das 7h às 19h.

- Será invertido o regime de mão de direção na Rua Joaquim Nabuco, nos dias úteis, das 7h às 10h e nos domingos e feriados, das 7h às 19h, que passará a ter o sentido de circulação da Avenida Vieira Souto para a Avenida Atlântica.

Interdição da agulha de acesso ao Cebolão, na Barra da Tijuca

Em virtude da execução de obras no local, a agulha de acesso ao Cebolão, pela pista central da Av. das Américas, sentido Recreio, será fechada, funcionando apenas das 16h às 21h nos dias úteis. Operadores da CET-Rio estarão no local, além de 3 painéis de mensagens variáveis, orientando os motoristas.

Suspensa área de lazer no Recreio

Em virtude do maior número de frequentadores da praia, no domingo, 9 de dezembro de 2012, começou a suspensão da área de lazer do Recreio dos Bandeirantes. Assim dobra a quantidade de vagas para veículos oferecidas ao longo da Avenida Lúcio Costa. Agentes da Secretaria Especial da Ordem Pública (Seop), com apoio da Guarda Municipal, farão fiscalização e trabalho de ordenamento para coibir desordens como o comércio de ambulantes não autorizados e estacionamento em local proibido nas praias da cidade.

Prainha e Grumari têm acesso controlado

A Subprefeitura da Barra e Jacarepaguá informa que, tendo em vista a preocupação ambiental e o aumento da procura pelas praias da Prainha e Grumari, desde sábado, 15 de dezembro de 2012, o acesso de carros passou a ser controlado entre 7h e 15h. Também fica proibido o estacionamento ao longo da Estrada da Prainha. A recomendação é que os banhistas cheguem de bicicleta ou a pé, já que o acesso será limitado apenas em relação ao número de veículos que poderão ter acesso ao estacionamento. Os carros que estiverem parados irregularmente estarão sujeitos a multa e reboque. Sábados, domingos e feriados, o acesso de carros à Prainha e Grumari será fechado assim que a capacidade do estacionamento (que é de aproximadamente 800 veículos, 200 na Prainha e 600 em Grumari) tiver sido atingida, com controle das 7h às 15h. A operação conta com o apoio da Guarda Municipal, CET-Rio, Comlurb, Seop, SMAC, e da Patrulha Ambiental. O controle acontecerá sempre aos sábados, domingos e feriados, dias de maior procura dessas praias.

Obras no Tanque interditam Travessa Curtinha

A Rio-Águas iniciou no dia 1º de dezembro de 2012 uma nova etapa das obras contra enchentes em Jacarepaguá. Técnicos irão trabalhar na canalização do Rio Covanca, no Tanque, exigindo novo esquema de trânsito na Travessa Curtinha. A via terá interdição total nos dois sentidos. Os motoristas terão como alternativas os desvios pelas ruas Clóvis Beviláqua e Nelson Cardoso. Aqueles que acessam o trecho posterior ao bloqueio devem seguir pelo retorno no Largo do Tanque. Operadores de tráfego estarão no local orientando os motoristas.

As intervenções no Rio Covanca fazem parte do Programa de Recuperação Ambiental da Bacia de Jacarepaguá, que revitaliza 14 rios da região. Cerca de 50% das intervenções estão concluídas. As obras serão finalizadas ainda em 2013.

Interdição em Campo Grande para obras da Transoeste

A Secretaria Municipal de Obras e a CET-Rio programaram a interdição da Estrada do Monteiro, pista sentido Av. Brasil - entre a Rua Professor Gonçalves e a Av. Cesário de Melo, em Campo Grande, para o avanço das obras da Linha 4 da Transoeste. O tráfego está sendo desviado pelas ruas Professor Gonçalves e Professor Castilhos.

Obras de drenagem no entorno do Engenheiro

Um novo esquema de trânsito está em vigor desde o dia 30 de novembro de 2012, no entorno do Estádio João Havelange (Engenheiro), no Engenho de Dentro, na Zona Norte da cidade, para continuidade das obras de drenagem da Fundação Rio-Águas, que visam à eliminação de pontos críticos de alagamento. A Rua das Oficinas tem interdição total no trecho junto à interseção com a Rua José dos Reis, onde o tráfego está sendo desviado pelo retorno, localizado embaixo do viaduto da Abolição.

Asfalto Liso

Até 24 de janeiro - Para realização de obras do Asfalto Liso, haverá interdição ao tráfego, das 22h do dia 9 de janeiro às 5h do dia 24 de janeiro, na Avenida Dom João VI (Antiga Avenida das Américas), em meia pista, entre a Estrada da Matriz e a Estrada da Pedra.

Andaraí

18, 19 e 20 de janeiro - Para realização de evento, haverá interdição ao tráfego de veículos, das vias, na seguinte forma:

- Rua Silva Teles, no trecho compreendido entre a Rua Maxwell e a Rua Goiânia;
- Rua Agostinho Menezes, no trecho compreendido entre a Rua Barão de Mesquita e a Rua Maxwell.

Será implantado duplo sentido de circulação na Rua Silva Teles, no trecho compreendido entre a Rua Goiânia e a Rua Barão de Mesquita.

Nos dias 18 e 19 de janeiro das 21h às 4h dos dias seguintes. No dia 20 de janeiro, das 16h às 18h30.

Barra da Tijuca, Recreio dos Bandeirantes, Riocentro e São Conrado

18 de janeiro – Para realização de evento, das 21h às 7h, haverá interdição ao tráfego de veículos, nas seguintes vias:

- Rua Abraão Jabour, entre a Rua Pedro Calmon e a Rua Olof Palme.
- Rua Inominada, entre a Rua Abraão Jabour e a Estrada dos Bandeirantes.

Os veículos procedentes da Avenida Abraão Jabour com destino à Estrada dos Bandeirantes, deverão seguir pelas seguintes vias: Rua Abrão Jabour, Rua Pedro Calmon, Avenida Salvador Allende, Rua Olof Palme e Estrada dos Bandeirantes.

Haverá mudança na circulação viária, da Rua Pedro Calmon, entre a Rua Abraão Jabour e a Avenida Salvador Allende, que deverá funcionar em sentido único, da primeira para a segunda.

18 de janeiro – Para evento musical, haverá interdição ao tráfego de veículos, das 21h30 à 0h, faixa da direita do fluxo da Avenida das Américas, pista central, sentido Recreio dos Bandeirantes, cerca de 100m antes da entrada do estacionamento da Cidade das Artes – Trevo das Palmeiras - Cebolão.

Até 30 de janeiro – Para obras do Metrô, haverá interdição ao tráfego de veículos de uma faixa de rolamento por vez, no sentido do tráfego, junto ao canteiro central, no cruzamento entre a Estrada da Gávea, na alça de acesso ao Túnel Zuzu Angel, sentido Leblon, com a Av. Niemeyer.

Até 30 de março – Para obras do BRT Transcarioca, haverá interdição ao tráfego de veículos, a partir das 10h desta terça-feira, 15 de janeiro, até 22h do dia 30 de março, de uma faixa, alternadamente, da Avenida Embaixador Abelardo Bueno, ambas as pistas e sentidos, entre a Estrada do Arroio Pavuna e a Estrada Coronel Pedro Correia.

Até 12 de fevereiro – Para realização de obras, haverá interdição ao tráfego de veículos, de uma faixa, alternadamente, das seguintes vias:

- Avenida Embaixador Abelardo Bueno, pista lateral, sentido Avenida Salvador Allende, entre a Avenida Ayrton Senna e Estrada Coronel Pedro Correia, do dia 14 de novembro de 2012 ao dia 12 de fevereiro de 2013, das 22h às 5h do dia seguinte.
 - Avenida Ayrton Senna, sentido Trevo das Palmeiras (Cebolão), entre a Ponte Santos Dumont e Trevo das Palmeiras (Cebolão), até o dia 12 de dezembro de 2012, das 23h às 5h do dia seguinte.
- O desvio ocorrerá pelas faixas não interditadas.

Até 25 de fevereiro - Para realização de obras, das 22h às 5h, haverá interdição ao tráfego de veículos, nas seguintes vias:

- Interdição de uma faixa, alternadamente, da Curva Chico Anísio, em ambos os sentidos, em toda a extensão.
 - Interdição de uma faixa, alternadamente, da Avenida Embaixador Abelardo Bueno, ambas as pistas, sentido Avenida Salvador Allende, entre a Curva Chico Anísio e o lado oposto da esquina com a Rua Vitor Civita.
 - Uma faixa alternadamente, da Avenida Embaixador Abelardo Bueno, ambas as pistas, sentido Vila do Pan, entre a Rua Vitor Civita e Curva Chico Anísio.
 - Interdição de uma faixa, alternadamente, da Avenida Ayrton Senna, ambas as pistas, sentido Barra da Tijuca, entre o lado oposto ao Nº. 5.600 e o cruzamento com Avenida Juan Manuel Fangio.
- O desvio ocorrerá pelas faixas não interditadas.

Até 28 de fevereiro - Para realização de obras, haverá interdição ao tráfego de veículos, das seguintes vias:

- Interdição de uma faixa de rolamento da Estrada da Barra da Tijuca, nas proximidades do nº. 750;
- Interdição de uma faixa de rolamento da Ponte Nova Sobre o Canal da Barra da Tijuca, em toda a extensão;
- Interdição de uma faixa de rolamento da Ponte Velha Sobre o Canal da Barra da Tijuca, em toda a extensão;
- Interdição de uma faixa de rolamento da Estrada da Barra da Tijuca, no trecho entre o Nº. 750 e Nº. 1.100;

- Interdição de uma faixa de rolamento da Avenida Armando Lombardi, no trecho entre a Ponte Velha Sobre o Canal da Barra da Tijuca e a Ponte Nova Sobre o Canal da Barra da Tijuca.

Até 28 de fevereiro – Haverá interdição de três faixas da Avenida Armando Lombardi, junto ao canteiro central no sentido Recreio dos Bandeirantes, entre a edificação de nº400 até o alto da ponte sobre o canal de Marapendi. O desvio ocorrerá pelas três faixas executadas dentro do canteiro da obra do metrô.

Até 14 de março – Para obras da Cedae, haverá interdição ao tráfego de veículos na Avenida Embaixador Abelardo Bueno, desta forma:

- Via lateral, pista sentido Avenida Ayrton Senna, entre a entrada da Favela Vila Autódromo e o Parque Municipal Aquático Maria Lenk;
- Entre a Avenida Salvador Allende e a entrada da Favela Vila Autódromo;
- Entre o Parque Municipal Aquático Maria Lenk e o Nº. 971.

Os horários previstos para a interdição são das 7h às 19h no passeio e na pista lateral, e das 9h às 16h na pista. Caso haja problemas na circulação viária, o horário passará a ser das 21h às 5h dos dias seguintes.

Até 19 de maio – Para obras de ampliação do abastecimento de água, haverá interdição da faixa do lado par, da pista lateral da Avenida Embaixador Abelardo Bueno, das 10h às 16h e das 22h às 5h do dia seguinte, entre a Avenida Ayrton Senna e a Estrada do Canal Arroio Pavuna.

Até 18 de julho – Para realização de obras, das 7h às 20h haverá interdição ao tráfego de veículos, da Avenida Via Parque, entre a Avenida Jornalista Tim Lopes e Avenida Luís Carlos Prestes. Das 7h do dia 30 de agosto de 2012 às 20h do dia 18 de julho de 2013.

Bento Ribeiro e Cascadura

18 de janeiro – Para evento religioso, será utilizada uma faixa de rolamento à direita das vias, sentido do tráfego, no seguinte itinerário: Rua Elias da Silva, Rua Nerval de Gouvêa, Rua Ângelo Dantas, Rua João Vicente, Rua Domingos Lopes, Rua Maria José e Rua Alaíde, 16h às 17h30.

18 de janeiro - Para evento religioso, será utilizada uma faixa de rolamento à direita das vias, sentido do tráfego, no seguinte itinerário: Rua Alaíde, Rua Capitão Couto Menezes, Estrada Intendente Magalhães, Largo do Campinho, Avenida Ernani Cardoso, Viaduto de Cascadura, Avenida Dom Hélder Câmara, Rua João Vieira e Rua Nogueira, 18 de janeiro

18, 19 e 20 de janeiro – Para evento religioso, haverá Interdição ao tráfego de veículos, nas seguintes vias:

- Praça Manágua, em todo o entorno;
- Rua Antônio Raposo, entre a Rua Teresa Santos e a Rua Conde de Rezende.

Desvio do tráfego de veículos procedentes da Rua Antônio Raposo, com destino a Rua Mirinduba, pelas seguintes vias: Rua Antônio Raposo, Rua Alcides Maia, Rua Conde de Rezende e Rua Mirinduba. Nos dias 8 de janeiro, das 19h às 22h30min; 19 de janeiro, das 17h às 22h30 e 20 de janeiro, das 5h às 22h30.

Será utilizada uma faixa de rolamento, lado direito da via, no sentido do tráfego, das vias, **no dia 20 de janeiro de 2013, das 18h30 às 21h**, pelo seguinte itinerário: Praça Manágua, Rua Antônio Raposo, Rua Alcides Maia, Rua Conde de Rezende, Rua Carolina Machado, Praça Lautaro, Rua Américo da Rocha, Rua Mirinduba, Rua Conde de Rezende, Rua Botelho de Oliveira, Rua Caiena e Praça Manágua.

Até 24 de maio - Para canalização do Rio Fontinha, haverá interdição ao tráfego de veículos, das seguintes vias:

- Rua Picuí, entre a Rua Pinto de Campos e a Rua Carolina Machado;
- Rua Capitão Pires, entre a Rua João Vicente e a Rua do Queimado.

Desvio do tráfego de veículos, da seguinte forma:

- Os veículos procedentes da Rua Carolina Machado, com destino a Rua Picuí, deverão seguir pelas seguintes vias: Rua Carolina Machado, Rua Henrique Ferreira, Rua Pinto de Campos, Rua Tenente Rauen e Rua Picuí;
- Os veículos procedentes da Rua Picuí, com destino a Rua Carolina Machado, deverão seguir pelas seguintes vias: Rua Picuí, Rua Pinto de Campos, Rua Henrique Ferreira e Rua Carolina Machado;
- Para a interdição da Rua Capitão Pires, os veículos deverão desviar pelas seguintes vias: Rua do Queimado, Rua Tácito Esmeriz e Rua João Vicente.

A partir das 7h do dia 14 de janeiro de 2013 às 19h do dia 24 de maio de 2013.

Bonsucesso, Ramos, Olaria e Ilha do Governador

Até 28 de março – Para obras da Transcarioca, haverá interdição da faixa da Estrada do Galeão, pista de acesso ao Aeroporto Internacional do Rio de Janeiro, junto ao canteiro central (faixa da esquerda), entre a descida da Ponte Nova e a alça de acesso seguinte (junto ao posto de gasolina).

Até 31 de março – Para realização de obras da Transcarioca, sempre das 21h às 5h do dia seguinte, estão previstas as seguintes interdições:

- da faixa da direita da Avenida Brigadeiro Trompowski no trecho sobre a ponte do Canal do Cunha, sentido Bonsucesso (Avenida Brasil);
- em toda a extensão da faixa da direita da Ponte Nova do Galeão, no sentido Ilha do Governador;
- interdição total de dois retornos da Estrada do Galeão, em ambos os sentidos, entre a passarela da Base Aérea (posto de gasolina) e o viaduto de acesso para a Avenida Vinte de Janeiro (AIRJ);
- interdição total das pistas de acesso da Avenida Brigadeiro Trompowski para a Avenida Brasil, no sentido Zona Oeste;
- das 7h30 às 16h, interdição da faixa da direita da Avenida Brigadeiro Trompowski, sentido pista de acesso para a Avenida Brasil, sentido Centro, entre a baía do ponto de ônibus até o pontilhão sobre o canal.

Cachambi

Até 15 de março – Para obras de reurbanização da Secretaria Municipal de Obras, haverá interdição parcial ao tráfego de veículos, das 7h às 17h do dia 15 de março, na Av. Dom Hélder Câmara, uma faixa junto ao canteiro central, em ambos os sentidos, entre a Rua Cézzane e a Rua Luiza Vale.

Centro e Santa Teresa

18 de janeiro - Para realização de evento, haverá interdição ao tráfego de veículos da via no Largo de São Francisco de Paula, em frente a edificação de nº 1, das 10h às 22h.

Até 21 de janeiro – Para montagem das estruturas de decoração de rua do Carnaval 2013, haverá interdição parcial o tráfego de veículos na Av. Rio Branco, lado direito e esquerdo alternadamente, no trecho entre a Av. Presidente Vargas e a Rua Buenos Aires; e total no trecho entre a Rua Evaristo da Veiga e Rua Pedro Lessa, das 23h às 4h do dia seguinte.

19 e 20 de janeiro – Para ensaios técnicos das escolas de samba, haverá interdição ao tráfego de veículos, aos sábados das 18h às 2h do dia seguinte, e aos domingos das 16h às 2h do dia seguinte, nas seguintes vias: Av. Presidente Vargas, pista lateral, sentido Praça da Bandeira / Centro, entre a agulha de saída para a pista central, próxima a Rua Carmo Neto e a Rua de Santana; Rua Benedito Hipólito, entre a Rua Carmo Neto e o acesso a Av. Trinta e Um de Março; Rua Afonso Cavalcante, entre a Rua Amoroso Lima e a Rua Carmo Neto, deixando livre a Rua Carmo Neto; Av. Marquês de Sapucaí, entre a Av. Presidente Vargas e a Rua Frei Caneca; Av. Salvador de Sá, entre a Rua Frei Caneca (via junto ao BPChoque) e a Av. Marquês de Sapucaí; Acesso da Av. Trinta e Um de Março para a Av. Salvador de Sá; Alça de ligação da Rua Frei Caneca, via junto à Praça da Apoteose, para a Av. Salvador de Sá.

Campo Grande

21 e 28 de janeiro – Para realização de evento religioso, haverá interdição ao tráfego de veículos na Rua dos Seminaristas, entre a Rua Pina Rangel e a Rua Pedro Leão Veloso das 18h às 24h.

Até 25 de janeiro - Para realização de obras, haverá interdição ao tráfego de veículos, das seguintes vias:

- Estrada do Monteiro, entre a Rua Professor Gonçalves e a Avenida Cesário de Melo, pista sentido Avenida Brasil;
- Avenida Cesário de Melo, entre a Rua Augusto Vasconcelos e a Rua Cândido Magalhães, pista sentido Santa Cruz.

Colônia Juliano Moreira

Até 25 de setembro – Para realização de exames práticos do DETRAN-RJ, sempre das 7h às 22h, está prevista a interdição de uma faixa das seguintes vias, da seguinte forma:

- Avenida Sampaio Correia, entre o nº 26 e a Estrada Velha da Colônia, no sentido da primeira para a segunda.
- Estrada Velha da Colônia, entre a Avenida Sampaio Correia e Praça Caminho da Cachoeira, no sentido da primeira para a segunda.
- Praça Caminho da Cachoeira, todo o seu entorno.

Copacabana e Jardim Botânico

18 de janeiro – Para poda de árvores, haverá interdição ao tráfego de veículos, de meia pista de rolamento, das seguintes vias: Rua Marquês de Sabará, em toda a extensão; Rua Barão de Ipanema, no trecho compreendido entre a Rua Barata Ribeiro e a Rua Pompeu Loureiro, os dias 17 e 18 de janeiro de 2013.

Até 19 de janeiro – Para instalação de decoração de carnaval, haverá interdição ao tráfego, das 22h às 5h do dia seguinte, de uma faixa de rolamento por vez, de forma alternada, na Av. Princesa Isabel, em ambos os sentidos.

Até 31 de janeiro – Para carga e descarga, haverá interdição ao tráfego de veículos, das 23h às 5h do dia seguinte, de uma faixa de rolamento da Avenida Nossa Senhora de Copacabana, junto ao lado direito da mão de direção, entre as edificações nº 777 e 749.

Engenho de Dentro, Engenho Novo, Lins e Piedade

18 de janeiro – Para procissão em louvor a São Sebastião, das 16h às 20h, será utilizada meia pista de rolamento, conforme o itinerário, das seguintes vias: Rua 24 de Maio, Av. Amaro Cavalcante, Rua Manoel Vitorino e Rua Elias da Silva. Os pedestres deverão utilizar uma faixa de rolamento do lado direito da pista, no sentido do tráfego, para passagem da Procissão, permitindo o desvio do tráfego de veículos pelas faixas de rolamento liberadas à esquerda.

18 de janeiro – Para realização de concurso, haverá interdição total da Rua Manoel Vitorino - entre as ruas Eusébio de Matos e Martins Costa, das 17h às 07h do dia seguinte.

Até 14 de fevereiro – Para obras de drenagem no entorno do Estádio Olímpico João Havelange, haverá interdição ao tráfego de veículos na Rua Dona Eugenia, entre as ruas General Clarindo e Bento Gonçalves. Desvio do tráfego de veículos, pelas seguintes vias: Rua Bento Gonçalves, Rua Guineza, Rua Arquias Cordeiro, Rua Doutor Padilha, Rua das Oficinas, Rua Afonso Ferreira e Rua General Clarindo.

Até 10 de março – Para obras de drenagem, interdição ao tráfego de veículos, a partir da 0h de hoje até 0h do dia 10 de março, em toda a extensão da Rua Grão-Pará, entre as ruas Barão do Bom Retiro e Porto Alegre. A feira que ocorre nesta via, às segundas-feiras, será remanejada para outro local. Desvio do tráfego de veículos, pelas seguintes vias: Rua Barão do Bom Retiro, Verna Magalhães, Rua Condessa Belmonte, Rua Dona Romana e Rua Porto Alegre.

Jacarepaguá

Até 15 de março – Para obras de recuperação da Bacia de Jacarepaguá (Rio Banca da Velha), haverá interdição, a partir desta terça-feira, 15 de janeiro, até o dia 15 de março, do trecho da Estrada do Capenha, entre a confluência com a Rua Antônio Gomes e com a Rua Comendador Siqueira, no sentido da primeira para a segunda. Haverá implantação de mão reversível, no sistema de “Siga & Pare”, na projeção do trecho interditado mencionado acima.

Até 26 de janeiro – Para obras de recuperação ambiental da bacia de Jacarepaguá, haverá interdição parcial ao tráfego de veículos na Estrada do Capenha, entre a Rua José Silva e Rua Aratuquara, no sentido da primeira para a segunda.

Até 5 de fevereiro – Para realização de obras da Cedae, a Estrada do Cafundá, pista sentido Estrada do Boiuna, em Jacarepaguá, encontra-se interditada, no trecho entre as estradas do Catonho e Boiuna. A pista em direção à Estrada do Catonho funciona normalmente para o tráfego de veículos. Operadores de trânsito orientam os desvios de rota no local.

Até 28 de fevereiro - Para realização de obras, haverá interdição em ambos os sentidos da Estrada do Cafundá, entre a Estrada do Catonho e a Estrada do Boiuna, das 22h às 6h do dia seguinte.

Até 28 de fevereiro - Para realização de obras, haverá interdição parcial da Rua Mapendi, em ambos os sentidos, um trecho por vez, da seguinte forma:

- 1ª etapa: No trecho entre a Estrada Rodrigues Caldas e a Rua Profª. Francisca Piragibe;
- 2ª etapa: No trecho entre a Rua Profª. Francisca Piragibe e a Rua Antônio José de Sousa Júnior;
- 3ª etapa: No trecho entre a Rua Antônio José de Sousa Júnior e a Estrada do Guerenguê.

Período: A partir do dia 26 de novembro de 2012 até o dia 28 de fevereiro de 2013.

Até 9 de julho – Para realização de obras, haverá interdição total da Estrada do Soca, entre a Estrada do Engenho Velho e a Estrada do Rio Grande, mantendo livre os cruzamentos com a Estrada Meringuava e a Avenida dos Mananciais, sem restrição de horário.

Lagoa

Até 2 de abril – Para obras do Metrô Rio, haverá interdição ao tráfego de veículos no canteiro central da Avenida Epitácio Pessoa, entre os números 1952 e 2014, sendo preservada a travessia dos pedestres.

Ramos

24 e 31 de janeiro – Para ensaios técnicos de carnaval, haverá interdição, das 20h às 23h, nas seguintes vias: Estrada do Itararé, no trecho compreendido entre a Rua Paranhos e o Largo do Itararé; Largo do Itararé, em todo seu entorno; Rua Euclides Faria, no trecho compreendido entre o Largo do Itararé e a Rua Doutor Miguel Vieira Ferreira;

IV - Rua Diomedes Trota, no trecho compreendido entre a Rua Major Rego e o Largo do Itararé. Os veículos procedentes da Estrada do Itararé, com destino à Rua Uranos, deverão seguir: Estrada do Itararé, Rua Paranhos, Rua Blandina Pires, Rua Major Rego, Rua Diomedes Trota e Rua Uranos. Os veículos procedentes da Rua Diomedes Trota, com destino à Estrada do Itararé. Deverão seguir: Rua Diomedes Trota, Rua Major Rego, Rua Blandina Pires, Rua Paranhos e Estrada do Itararé.

São Cristóvão

18 de janeiro – Para realização de evento, haverá interdição ao tráfego de veículos na Rua General Argolo, entre a Rua Argentina e a Rua São Januário, das 19h às 24h

22 de fevereiro – Para realização de obra, a partir de 0h do dia 22 de outubro até as 24h do dia 22 de fevereiro de 2013 está prevista a interdição de uma faixa de tráfego de até 100 (cem) metros, em ambos os sentidos, de forma alternada, na Rua do Império, entre a Rua da Verdade e a Avenida Prado Júnior.

Tijuca, Vila Isabel, Maracanã e Andaraí

18, 19, 22, 25, 26 e 29 de janeiro – Para ensaios técnicos de carnaval, haverá interdição, das 21h às 4h do dia seguinte, nas seguintes vias, da seguinte forma: Rua Silva Teles, no trecho compreendido entre a Rua Maxwell e a Rua Goiânia; Rua Agostinho Menezes, no trecho compreendido entre a Rua Barão de Mesquita e a Rua Maxwell. Será implantado duplo sentido de circulação na Rua Silva Teles, no trecho compreendido entre a Rua Goiânia e a Rua Barão de Mesquita.

Até 3 de junho – Para realização de obras no entorno do Maracanã, haverá interdição de uma faixa de rolamento, lado direito no sentido da via, nas seguintes vias:

- Av. Maracanã, entre a Rua Mata Machado e a Rua Professor Eurico Rabelo, das 7h às 16h;
- Av. Maracanã, pista da direita, sentido Tijuca, junto à grade do Ginásio Gilberto Cardoso, entre a Estátua do Belini e a Rua Professor Eurico Rabelo;
- Rua Professor Eurico Rabelo, entre a Av. Maracanã e a Av. Professor Manoel de Abreu, das 7h às 16h;
- Av. Professor Manoel de Abreu, entre a Rua Professor Eurico Rabelo e a Av. Presidente Castelo Branco, das 10h às 16h;
- Av. Presidente Castelo Branco, entre a Av. Professor Manoel de Abreu e a alça de acesso para a Av. Maracanã, das 10h às 16h.

Até 29 de março – Para realização de obras do Metrô Rio, haverá interdição da Rua Itacuruçá, entre a Rua Conde de Bonfim e a edificação de nº19; neste período, será implantado duplo sentido de circulação entre a edificação de nº19 e a Rua Andrade Neves.

Até 19 de maio – Para realização de obras do Metrô Rio, está prevista interdição ao tráfego de veículos na Rua Dona Delfina, entre a Rua Conde de Bonfim e a edificação de nº 12. Deverá ser implantado duplo sentido de circulação na Rua Dona Delfina, entre o nº 12 e a Avenida Maracanã.

Vila da Penha

Até 22 de março – Para realização de obras, haverá interdição total da Rua Marco Polo, entre a Rua Oliveira Belo e a Avenida Vicente de Carvalho. Os veículos procedentes da Rua Oliveira Belo com destino a Avenida Vicente de Carvalho, terão como alternativa de desvio seguir: Rua Oliveira Belo, Rua Engenheiro Lafayette Stockler, Avenida Vicente de Carvalho. Das 7h do dia 10 de Janeiro às 17h do dia 22 de Março.

Até 25 de fevereiro - Para realização de obras, haverá interdição total ao tráfego de veículos, nas seguintes vias:

- Rua da Tranqüilidade, entre a Rua Oliveira Belo e a Rua Flamínia;
- Rua Flamínia, entre a Rua da Tranqüilidade e a Avenida Vicente de Carvalho.

Desvio do tráfego de veículos procedente da Rua Oliveira Belo com destino a Avenida Vicente de Carvalho, pelas seguintes vias: Rua Oliveira Belo, Avenida Braz de Pina, Rua Tomás Lopes e Avenida Vicente de Carvalho. A partir das 7h do dia 8 de janeiro às 18h do dia 25 de fevereiro.