



**RIO**  
PREFEITURA

# Prefeitura do Rio Informa

## Boletim de Carnaval do Centro de Operações Rio



**CENTRO DE  
OPERAÇÕES RIO**



**PARCIALMENTE  
NUBLADO**

Quarta-feira  
22/02/12

**37°**  
**22°**

## Carnaval 2012

Confira o balanço da CET-Rio sobre as operações de trânsito no Carnaval e outras informações atualizadas sobre transportes e serviços para essa Quarta-feira de Cinzas no link: <http://ow.ly/d/vNL>

### **Blocos de Rua**

Confira as principais interdições para os desfiles dos blocos hoje

#### Centro

---

##### Lapa

**Planta na Mente** – Das 16h às 19h, para concentração e desfile, haverá interdição da Rua Joaquim Silva, em frente a Escadaria Selarón aos Arcos da Lapa.

#### Zona Oeste

---

##### Barra da Tijuca

**Oba Oba do Recreio** – Das 16h às 20h, haverá interdição da pista junto à orla da Av. Lúcio Costa, entre a Avenida Gláucio Gil e Avenida do Contorno. Os veículos procedentes da Avenida Lúcio Costa com destino a Avenida do Pepe, deverão seguir pela Avenida Lúcio Costa, retorno próximo a Avenida Gláucio Gil, Avenida Lucio Costa, Avenida Gláucio Gil, Avenida Alfredo Baltazar da Silveira, Avenida Pedro Moura, Avenida do Contorno e Avenida Lúcio Costa.

Confira todos os blocos do Carnaval 2012 no site: <http://www.rioguiaoficial.com.br/carnaval/blocosderua/>

### **Trânsito**

#### Vias Expressas

---

##### Bom

Linha Vermelha, Autoestrada Lagoa-Barra e Estrada Grajaú-Jacarepaguá. Elevados do Joá, da Perimetral e Paulo de Frontin. Túneis do Joá, de São Conrado, Zuzu Angel, Acústico, Rebouças e Santa Bárbara. Aterro do Flamengo.

##### Lento

Avenida Brasil, sentido Centro, na altura de Benfica.

#### PONTE SA

Trânsito normal nos dois sentidos da via.

## LINHA AMARELA

Segundo a Lamsa, o trânsito é normal nos dois sentidos.

### Zona Norte

---

#### Bom

Avenidas Marechal Rondon, Pastor Martin Luther King Jr., Dom Helder Câmara e Amaro Cavalcanti. Ruas Uruguai, Hermengarda, Maxwell, Dias da Cruz, Conde de Bonfim, Teodoro da Silva, Boulevard 28 de Setembro e Viaduto de Todos os Santos. Praça da Bandeira, Avenida Maracanã e Radial Oeste.

#### Lento

Avenida Brás de Pina, na altura da Rua Guaporé.

### Centro

---

#### Bom

Avenidas Presidente Vargas, Rio Branco e Rodrigues Alves, Praça Mauá, Praça da República, Largo do Estácio, Praça Tiradentes, Avenida Presidente Wilson, ruas Primeiro de Março e Frei Caneca.

### Zona Sul

---

#### Bom

Avenidas Eptácio Pessoa, Borges de Medeiros, Delfim Moreira, Vieira Souto, Nossa Senhora de Copacabana e Atlântica. Ruas Jardim Botânico, Barata Ribeiro, Prefeito Mendes de Moraes, Lauro Sodré, Venceslau Brás, São Clemente, Humaitá, Voluntários da Pátria, Pinheiro Machado e das Laranjeiras. Praça Sibélius e Corte do Cantagalo.

### Zona Oeste

---

#### Bom

Avenidas das Américas, Lúcio Costa, Salvador Allende, Embaixador Abelardo Bueno e Ministro Ivan Lins. Largo da Taquara. Avenidas Geremário Dantas, Santa Cruz, Cesário de Melo e Rua da Feira. Estradas dos Bandeirantes e dos Três Rios. Avenida Ayrton Senna.

### Interdições no entorno do Sambódromo

A Rua Rivadávia Corrêa, entre a Rua da Gamboa e a Av. Rodrigues Alves será interditada das 18h30 do dia 24/02 até às 6h do dia 25/02 e até as 16h do dia 26/02 (Desfile das Campeãs), para a retirada dos carros alegóricos da Cidade do Samba.

No dia 25/02, o Aterro do Flamengo será interditado ao tráfego de veículos das 18h às 6h do dia subsequente, na pista sentido Centro-Zona Sul para o estacionamento de ônibus de Turismo.

#### AS OPÇÕES PARA OS MOTORISTAS SÃO:


- 1 – Os veículos vindos da Av. Francisco Bicalho com destino ao Centro da cidade, deverão seguir pela Av. Paulo de Frontin, Rua Estrela, Rua Itapiru e, sob a saída do Túnel Santa Bárbara, acessar o Túnel Martins de Sá.
- 2 – Os veículos vindos da Praça da Bandeira, com destino ao Centro, deverão acessar a Rua do Matoso, Rua Haddock Lobo, Av. Paulo de Frontin, Rua Estrela, Rua Itapiru e, sob a saída do Túnel Santa Bárbara, seguir pelo Túnel Martins de Sá até a Rua do Riachuelo.
- 3 – Os veículos vindos da Av. Brasil, com destino ao Centro, deverão utilizar a Av. Perimetral.
- 4 – Os veículos vindos da Praça da Bandeira em direção ao Centro ou Botafogo pelo Túnel Santa Bárbara deverão seguir a Rua do Matoso, Rua Haddock Lobo, Av. Paulo de Frontin, Rua Estrela, Rua Itapiru, Rua Dr. Agra e Túnel Martins de Sá, para o Centro. Para Botafogo, é seguir o mesmo trajeto até a Rua Dr. Agra e pegar o retorno para acessar o Túnel Santa Bárbara.

## Transporte

### METRÔ RIO

As linhas 1 e 2 operam normalmente.


#### Assessoria de Comunicação:


 Tel.: (21) 9493-6481 / 9326-9322

### SUPERVIA

Os trens operam normalmente nos ramais Deodoro, Santa Cruz, Saracuruna, Belford Roxo, Japeri e Guapimirim.

#### Assessoria de Comunicação:

 Tel.: (21) 3626.3722 / (21) 3626.3723 / (21) 3626.3767 / (21) 3626.3701

 E-mail: rodrigo.dutra@cdn.com.br / silvia.souza@cdn.com.br / thais.santana@cdn.com.br / julia.santhiago@cdn.com.br



## Informação Infraero

Os aeroportos Internacional Antônio Carlos Jobim e Santos Dumont operam visualmente para pousos e decolagens. Até as 17h de hoje, dos 128 voos domésticos previstos para o Galeão, seis atrasaram e três foram cancelados. Dos 24 internacionais programados, houve três atrasos e dois cancelamentos. No Santos Dumont, dos 116 voos programados, cinco atrasaram e um foi cancelado.

## Defesa Civil

A Defesa Civil do município registrou dez ocorrências sem gravidade na tarde desta quarta-feira, 22 de fevereiro. Em caso de emergência, ligue 199.

#### Assessoria de Comunicação:

 Tel.: (21) 2976.2036 / (21) 2976.2037  Twitter: @smsdc\_rio

## Saúde

### Boletim da Dengue

Confira o décimo boletim semanal da Prefeitura do Rio sobre o panorama da dengue e as ações preventivas adotadas no link <http://bit.ly/yyTJ54>.

## Previsão do Tempo

Previsão para o Município do Rio de Janeiro				
	Noite 22/02/2012	Madrugada 23/02/2012	Manhã 23/02/2012	Tarde 23/02/2012
Condição do tempo				
Céu	Parcialmente Nublado	Parcialmente Nublado	Parcialmente Nublado	Parcialmente Nublado a Nublado
Precipitação	Sem Chuva	Sem Chuva	Sem Chuva	Pancadas de Chuva Isoladas
Vento	Fraco de NE/E	Fraco de N/NE	Fraco de N/NE	Fraco a Moderado de E/SE
Temperatura Máxima / Mínima	Estável	Estável	Estável	Estável
	Dia 22/02/2012 - Máx.: 37°C - Mín.: 22°C			
Tábua de Marés (fonte: DHN)	Baixa: 0,1m às 22h:00m do dia 22/02/2012			
	Alta: 1,2m às 03h:15m do dia 23/02/2012			
	Baixa: 0,3m às 10h:15m do dia 23/02/2012			
	Alta: 1,3m às 15h:28m do dia 23/02/2012			

## Balneabilidade

### Praias recomendadas

Grumari, Prainha, Pontal de Sernambetiba, Recreio, Barra da Tijuca, Diabo, Copacabana e Vermelha.

### Praias recomendadas com restrições

Joatinga (evitar trecho com sinais de poluição), Vidigal (evitar trecho com extravasamento de águas pluviais), Leblon (evitar trecho próximo ao canal da Visconde de Albuquerque), Ipanema (evitar trecho próximo à saída do Canal da Jardim de Alah) e Arpoador (evitar trecho com sinais de poluição).

### Praias não recomendadas

Barra de Guaratiba, Quebra-mar até Pepê, Pepino, São Conrado, Leme, Urca, Botafogo e Flamengo.

O Inea (Instituto Estadual do Ambiente) não recomenda o banho de mar até 24h após chuvas.

## Qualidade de Areia

Praias Abrigadas	Classificação
Imbuca (Ilha de Paquetá)	Regular
José Bonifácio (Ilha de Paquetá)	Regular
Moreninha (Ilha de Paquetá)	Boa
Bica (Ilha do Governador)	Não Recomendada
Engenhoca (Ilha do Governador)	Não Recomendada
Guanabara (Ilha do Governador)	Não Recomendada
Ramos	Otima
Flamengo	Boa
Botafogo	Otima
Central (Urca)	Regular
Recôncavo (Sepetiba)	Otima
Brisa (Sepetiba)	Otima

Piscinão de Ramos	Não Recomendada
-------------------	-----------------

CRITERIOS DE CLASSIFICAÇÃO		
Classificação	Coliformes totais (NMP/100g)	<i>Escherichia coli</i> (NMP/100g)
Otima	até 10.000	até 40
Boa	> 10.000 a 20.000	> 40 a 400
Regular	> 20.000 a 30.000	> 400 a 3.800
Não Recomendada	acima de 30.000	acima de 3.800

Praias Oceânicas	Classificação
Vermelha (Urca)	Otima
Leme	Otima
Copacabana / República do Peru	Otima
Copacabana / Barão de Ipanema	Otima
Copacabana / Souza Lima	Boa
Diabo	Otima
Arpoador	Otima
Ipanema / Maria Quitéria	Não Recomendada
Ipanema / Paul Redfern	Boa
Leblon / Bartolomeu Mitre	Não Recomendada
Leblon / Visconde de Albuquerque	Otima
São Conrado / Hotel Nacional	Não Recomendada
São Conrado / Asa Delta	Otima
Barra / Quebra Mar	Não Recomendada
Barra / Pepê	Não Recomendada
Barra / Cond. Barramares	Otima
Barra / Ayrton Senna	Otima
Recreio / Reserva	Não Recomendada
Pontal (Recreio)	Não Recomendada
Macumba (Recreio)	Otima
Prainha	Não Recomendada
Grumari	Não Recomendada
Barra de Guaratiba	Otima

## Qualidade do Ar

O Sistema de Alta Pressão que atua sobre o Rio inibe a formação de nuvens, mantendo o predomínio de sol entre poucas nuvens. Estas condições contribuíram para que a qualidade do ar permaneça classificada entre boa e regular nos pontos de monitoramento da Cidade.

ESTAÇÃO DE MONITORAMENTO DA QUALIDADE DO AR	ÍNDICE DE QUALIDADE DO AR (IQA)	POLUENTE DETERMINANTE DO IQA	CLASSIFICAÇÃO DA QUALIDADE DO AR
CENTRO	41	O <sub>3</sub>	BOA
COPACABANA	58	PM <sub>10</sub>	REGULAR
SÃO CRISTÓVÃO	41	O <sub>3</sub>	BOA
TIJUCA	65	O <sub>3</sub>	REGULAR
IRAJÁ	69	O <sub>3</sub>	REGULAR
BANGU	40	O <sub>3</sub>	BOA
CAMPO GRANDE	43	O <sub>3</sub>	BOA
PEDRA DE GUARATIBA	51	O <sub>3</sub>	REGULAR
UNIDADE MÓVEL MARACANÃ	44	O <sub>3</sub>	BOA

LEGENDA:

PM<sub>10</sub> – PARTÍCULAS INALÁVEIS

O<sub>3</sub> - OZÔNIO

## Nível dos Rios e Lagoas

Os níveis das lagoas Rodrigo de Freitas, da Tijuca, Jacarepaguá e Marapendi estão dentro dos padrões de normalidade. Os rios do município e o Canal de Sernambetiba também apresentaram níveis normais. Equipes da Rio-Águas monitoram a situação dos rios da cidade.

## **Intervenções Programadas em Via Pública**

### **Suspensas obras em vias públicas durante o Carnaval**

A Prefeitura, por meio da Secretaria de Conservação e Serviços Públicos, determinou a suspensão de obras e reparos em vias públicas, programadas pelas concessionárias de serviços públicos, até dia 23 de fevereiro. Apenas intervenções emergenciais, devidamente justificadas, serão permitidas. A determinação, por meio de portaria da Comissão Coordenadora de Obras e Reparos em Vias Públicas da Secretaria de Conservação, pretende minimizar os transtornos à população no período do Carnaval, quando haverá aumento no fluxo de pessoas e veículos nas ruas da cidade. Na região do entorno do Sambódromo, a paralisação deverá ser respeitada até dia 28 de fevereiro. As concessionárias de serviços públicos já foram informadas dessa determinação da Prefeitura, mas as equipes de fiscalização da Seconserva estarão nas ruas para garantir o cumprimento da Portaria. Também estarão paralisadas as obras referentes à modernização da rede de distribuição de gás canalizado da concessionária CEG.

### **Asfalto Liso**

**Até 8 de abril** – No Jardim Sulacap, também para obras do Asfalto Liso, sempre das 22h às 5h, haverá interdição ao tráfego de veículos, em faixas de rolamento alternadas, no sentido do fluxo veicular, na Rua Pacífico Pereira, em toda a extensão da via, e na Rua Euzébio de Almeida, entre a Estrada do Catonho e a Rua Pacífico Pereira.

**Até 5 de maio** – Em Anchieta, para conclusão de obras do Programa "Asfalto Liso", está autorizada a interdição ao tráfego de veículos, na Avenida Chrisóstomo Pimentel de Oliveira, uma faixa alternadamente, ao longo de toda a extensão, entre a Rua Faustino Lins e a Rua Nina Ribeiro, das 22h às 6h do dia seguinte.

**Até 27 de julho** – Em Campo Grande, para obras deste mesmo Programa, sempre das 22h às 6h, haverá interdição ao tráfego de veículos de uma faixa de rolamento, alternadamente, em ambos os sentidos, ao longo de toda a extensão da Estrada do Monteiro.

### **Barra da Tijuca e Recreio**

**22 de fevereiro** – Para realização de show musical, está autorizada a interdição ao tráfego de veículos, das seguintes vias, da seguinte forma, das 12h às 24h:

- Rua Abraão Jabour, entre a Rua Pedro Calmom e Rua Olof Palme.
- Rua Inominada, entre a Rua Abraão Jabour e Estrada dos Bandeirantes.

O tráfego de veículos procedente da Avenida Abraão Jabour com destino à Estrada dos Bandeirantes, deverão seguir: Rua Abrão Jabour, Rua Pedro Calmon, Avenida Salvador Allende, Rua Olof Palme e Estrada dos Bandeirantes. Autorizada também a mudança na circulação viária, da Rua Pedro Calmon, entre a Rua Abraão Jabour e Avenida Salvador Allende, que deverá funcionar em sentido único, da primeira para a segunda.

**Até 20 de abril** – Das 8h do dia 14/02 até as **20h do dia 14 de abril (14/04)**, para obras da Transcarioca, haverá interdição ao tráfego de veículos da faixa à direita da pista lateral da Avenida Ayrton Senna, sentido Gardênia Azul. Já a partir das 10h do dia 14/02 até as **16h do dia 20 de abril (20/04)**, também para obras da Transcarioca, haverá interdição de duas faixas, junto ao canteiro central, em ambos os sentidos da pista central da Avenida Embaixador Abelardo Bueno, entre a Avenida Ayrton Senna e Rua Vitor Civita.

**Até 10 de junho** – Neste período, sempre das 22h às 5h do dia seguinte, para realização de obras da Transoeste, haverá interdição, alternadamente, de uma faixa da Avenida das Américas, entre a Ponte do Canal de Sernambetiba e o Viaduto do Pontal.

### **Botafogo**

**22 a 24 de fevereiro** – Autorizada a interdição de uma faixa de trânsito por vez, de forma alternada, em toda a extensão da Rua Real Grandeza, das 10h às 16h.

### **Campo Grande**

**22 de fevereiro** – Para realização de evento de carnaval, haverá interdição Rua Monsenhor Resende e seus cruzamentos, trecho entre Rua Moranga e Rua Dalila Tavares; da Rua Eugênio Neumann, entre a Rua Antonio de Moraes e a Rua Monsenhor Resende.

**22 de fevereiro** – Para realização de evento de carnaval, haverá interdição total ao tráfego de veículos da Rua Raul Pedrosa, entre a Rua Moranga e a Rua Dalila Tavares, até as 12h, para montagem do palco e ocupação da via pelo mesmo.

**Até 27 de fevereiro** – Evento causará a interdição total ao tráfego de veículos da Rua São Magno, entre a Estrada de Santa Maria e a Rua Arthur Weiss, até 0h do dia 27 de fevereiro, para a montagem do palco e ocupação da via pelo mesmo.

## Engenho de Dentro

**22 de fevereiro** – Bloco de Carnaval causará a interdição total do tráfego da Rua Ramiro Magalhães para concentração do desfile, entre as Ruas Doutor Bulhões e Adolfo Bergamini, das 12h às 14h. O tráfego de veículos será desviado da seguinte forma: Rua Dr. Bulhões, Rua Borja Reis, Rua Adolfo Bergamini.

## Grajaú

**22 a 24 de fevereiro** – Para realização de filmagem, haverá interdição intermitente ao tráfego de veículos por dois minutos a cada intervalo de 20 minutos, na Rua Canavieiras, entre a Av. Engenheiro Richard e a Rua Araxá, no horário das 14h às 5h do dia seguinte.

## Grumari

**Até 11 de março** – Operação “Parques Naturais Municipais” causará a interdição ao tráfego de veículos, das seguintes vias, da seguinte forma, nos dias de sábados, domingos e feriados, das 9h às 15h:

- Avenida Estado da Guanabara, entre a Estrada do Pontal e Rua Francisco C. de Alvarenga;
- Rua Francisco C. de Alvarenga, entre a Avenida Estado da Guanabara e Estrada do Grumari;
- Estrada do Grumari, entre a Rua Francisco C. de Alvarenga e Estrada Roberto Burle Marx.

## Guaratiba e Santa Cruz

**Até 10 de junho** – Para construção de estações de BRTs, há a interdição ao tráfego de veículos na Estrada da Pedra, da seguinte forma:

- Sentido Barra da Tijuca, entre Rua Apuruna e Rua General Alexandre Barreto;
- Sentido Santa Cruz, entre Rua Aloizio Franco e Rua Valdenir Diniz;
- Sentido Barra, entre Estrada Marquês dos Santos e Estrada Santa Veridiana.

Haverá ainda implantação de duplo sentido de tráfego na Estrada da Pedra, na pista de tráfego sentido Santa Cruz, entre Rua Apuruna e Rua General Alexandre Barreto. O tráfego de veículos no sentido Santa Cruz deverá seguir pela Rua Boulevas Costa e Rua Valdenir Diniz. Os veículos sentido Barra da Tijuca deverão seguir pela alça de acesso lateral à Estrada Santa Veridiana.

**Até 1º de abril** – Para realização da “Operação Verão”, será proibido o tráfego de ônibus de turismo na Estrada Roberto Burle Marx, entre Estrada do Canto da Praia e Avenida Dom João VI Rei de Portugal e do Brasil (antiga Avenida das Américas, trecho de Guaratiba).

## Jardim América

**Até 26 de fevereiro** – Para realização de evento de carnaval, haverá interdição ao tráfego de veículos, na Rua Franz Liszt, entre a Rua Debussy e Rua Georges Bizet, das 20h às 23h. Os veículos procedentes da Rua Franz Liszt com destino à Rua Jornalista Geraldo Rocha, terão como opção de desvio: Rua Franz Liszt, Rua Debussy, Rua Antônio de Albuquerque, Rua Georges Bizet, Rua Franz Liszt e Rua Jornalista Geraldo Rocha.

## Madureira

**Até as 18h do dia 28 de março** – Para realização de obras da Transcarioca, haverá interdição ao tráfego de veículos, da faixa do lado par da Rua Carolina Machado, no trecho entre Rua Francisco Batista e a Praça Vice Almirante Nelson Gomes Fernandes.

## Pavuna

**Até 29 de fevereiro** – Para conclusão do desabamento do terminal de ônibus, haverá interdição ao tráfego de veículos na Rua Dr. Bernardo Pinto Monteiro, em toda a extensão compreendida entre a Rua Professor Lindolfo Gomes e Avenida Sargento de Milícias. O desvio do tráfego dos veículos procedentes da Rua Lindolfo Gomes, com destino à Avenida Sargento de Milícias, será o seguinte: Rua Lindolfo Gomes, Avenida Pastor Martin Luther King Jr, Rua Cícero, Avenida Sargento de Milícias. Os veículos procedentes da Avenida Sargento de Milícias, com destino à Rua Professor Lindolfo Gomes, deverão seguir: Avenida Sargento de Milícias, Avenida Automóvel Clube, Rua São João Batista, Rua Paraíba, Rua Professor Lindolfo Gomes.

## Santíssimo

**Até 30 de maio** – Obras de duplicação causará a interdição total ao tráfego de veículos da Estrada do Lameirão, entre a Estrada da Posse e a Avenida de Santa Cruz.