



## **Trânsito**

### Zona Sul

---

#### Bom

Avenidas Epitácio Pessoa, Borges de Medeiros, Delfim Moreira, Nossa Senhora de Copacabana. Ruas Jardim Botânico, Barata Ribeiro, Raul Pompéia, Prefeito Mendes de Moraes, Lauro Sodré, São Clemente, Humaitá, Voluntários da Pátria.

### Zona Norte

---

#### Bom

Avenidas Marechal Rondon, Pastor Martin Luther King Jr. Dom Helder Câmara e Amaro Cavalcanti. Ruas Uruguai, Hermengarda, Maxwell, São Francisco Xavier, Dias da Cruz, Conde de Bonfim, Teodoro da Silva, Boulevard 28 de Setembro e Viaduto de Todos os Santos. Praça da Bandeira, Avenida Maracanã e Radial Oeste.

### Centro

---

#### Bom

Praça Mauá, Praça da República, Largo do Estácio, Praça Tiradentes, Avenida Presidente Wilson e Rua Primeiro de Março. Avenidas Presidente Vargas, Rio Branco, Frei Caneca, Antônio Carlos e Francisco Bicalho.

#### Intenso

Avenida Rodrigues Alves, sentido Centro, na altura do acesso ao bairro do Santo Cristo.

### Zona Oeste

---

#### Bom

Avenidas das Américas, Ayrton Senna, Lúcio Costa, Embaixador Abelardo Bueno e Ministro Ivan Lins. Largo da Taquara. Autoestrada Lagoa-Barra.

### Vias Expressas

---

#### Bom

Elevado da Perimetral e Avenida Brasil (sentido Zona Oeste) e Linha Vermelha. Túneis Rebouças, Joá, São Conrado, Zuzu Angel e Santa Bárbara.

#### Intenso

Avenida Brasil, sentido Centro, na altura do Caju.

## PONTE SA

Trânsito normal nos dois sentidos, com maior movimentação de veículos no sentido Rio. O tempo médio de travessia, nos dois sentidos, é de 15 minutos.

## LINHA AMARELA

Trânsito bom nos dois sentidos.



## METRÔ RIO

As Linhas 1 e 2 operam regularmente.

Já estão à venda os bilhetes de integração entre metrô e trem para quem vai ao show do cantor Paul McCartney, nos dias 22 e 23 de maio, no Estádio João Havelange (Engenhão). As passagens de ida e volta, no valor de R\$8,40, serão vendidas das 10h às 19h, nas seguintes estações: Ipanema/General Osório, Siqueira Campos, Botafogo, Largo do Machado, Carioca, Central, Saens Peña, Del Castilho e Pavuna. Nos dois dias de show, a Estação Central vai funcionar até a chegada do último trem da SuperVia para atender o público. Os ônibus de integração que fazem os itinerários General Osório/Gávea e Botafogo/Gávea também vão circular até a chegada da última composição.

Assessoria de Comunicação:

☎ Tel.: (21) 9493-6481 / 8715-7171

✉ E-mail: [imprensa@metrorio.com.br](mailto:imprensa@metrorio.com.br)

## SUPERVIA

Os trens operam normalmente em todos os ramais (Deodoro, Santa Cruz, Japeri, Belford Roxo e Saracuruna).

As passagens de ida e de volta para as estações Central do Brasil, Madureira e Engenho de Dentro, que deverão ser utilizadas nos dias 22 e 23 de maio no show do ex-beatle Paul McCartney, no Engenhão, já estão a venda. Os bilhetes do Vale Supervia custam R\$5,60 e o kit com integração do metrô custa R\$ 8,40. As estações do metrô de Del Castilho, Pavuna, Saens Pena, Central, Carioca, Largo do Machado, Botafogo, Siqueira Campos e Ipanema também participam desta venda especial.

Assessoria de Comunicação:

☎ Tel.: (21) 3626.3722 / (21) 3626.3723 / (21) 3626.3778

✉ E-mail: [rodrigo.dutra@cdn.com.br](mailto:rodrigo.dutra@cdn.com.br) / [uyara.assis@cdn.com.br](mailto:uyara.assis@cdn.com.br) / [silvia.souza@cdn.com.br](mailto:silvia.souza@cdn.com.br)

## Show do Paul

Neste domingo (22 de maio) e na próxima segunda-feira (23 de maio), a Prefeitura do Rio implementará um esquema especial para atender a quem vai assistir aos shows do cantor Paul McCartney, no Estádio Olímpico João Havelange (Engenhão), no Engenho de Dentro. A recomendação é que o público utilize os meios de transporte público para chegar ao local do evento. O estacionamento interno do Engenhão estará fechado e não serão criadas novas vagas na parte externa do estádio. Quem não for ao evento deve evitar passar de carro no entorno do estádio, dando preferência para as rotas alternativas sugeridas, abaixo.

## Esquema especial de trânsito

A partir das 13h dos dias 22 e 23 de maio, as ruas Goiás, Arquias Cordeiro, Piauí, 24 de Maio, Dias da Cruz e as avenidas Amaro Cavalcanti e Dom Helder Câmara terão o tráfego diferenciado e controlado até o escoamento total

de público e veículos nestas vias. A operação contará com 70 agentes de trânsito, entre guardas municipais e agentes da CET-Rio, e 100 apoiadores, que trabalharão para manter a fluidez do tráfego, coibir o estacionamento irregular, ordenar os cruzamentos e orientar os pedestres.

No Centro de Operações Rio, os controladores vão monitorar os acessos e o entorno do estádio através de sete câmeras da Prefeitura localizadas na região (uma na entrada do estádio, uma no Viaduto de Todos os Santos, duas na Rua 24 de Maio, uma no Viaduto Castro Alves e outras duas na Avenida Dom Hélder Câmara), além das câmeras da Polícia Militar e as imagens da concessionária Lamsa, responsável pela Linha Amarela.

## Transporte público

**Metrô e Supervia** – No domingo, 22 de maio, trens extras serão colocados em circulação para atender o público. A partir das 17h, três composições extras com capacidade para 6.000 passageiros vão sair de Japeri e outras três de Santa Cruz, com intervalos de uma hora. Oito trens extras vão partir da Central para o Engenho de Dentro sem paradas, a partir das 17h – com capacidade para 16.000 pessoas, eles sairão em intervalos de 30 minutos.

Na segunda-feira, 23, toda a frota estará operando a partir das 17h e mais oito trens extras vão partir da Central para o Engenho de Dentro sem paradas, com intervalos de 30 minutos. Nestes dias, também haverá reforço no número de agentes de segurança e de atendimento nas estações.

Depois dos shows, trens partirão do Engenho de Dentro (nos dois dias) com destino a Santa Cruz, a cada 20 minutos, em direção a Japeri, também a cada 20 minutos, e para a Estação Central, a cada 10 minutos.

A previsão para os dois dias de show é que o último trem saia da estação Engenho de Dentro às 2h20 .

Os passageiros que forem aos shows do ex-Beatle podem comprar o cartão de integração com a SuperVia por R\$ 4,20 e fazer a transferência na estação Central. Aos domingos, o metrô funciona até as 23h e na segunda-feira, até meia-noite. Nos dois dias de apresentação, a estação Central ficará aberta até a chegada do último trem da SuperVia. Veja na seção “Transporte” deste boletim para saber detalhes sobre como comprar antecipadamente os bilhetes de metrô e trem para os dias do show.

**Ônibus** – Os ônibus do Metrô General Osório/Gávea e Botafogo/Gávea vão circular até a chegada da última composição nas suas estações. Os ônibus da linha Barra Expresso (Via Nova América/Del Castilho) realizarão serviço com ponto de parada próximo ao Engenho.

## Como chegar ao Engenho

**Trem** – A Supervia disponibilizará trens diretos (com ar condicionado) da Central do Brasil para a Estação de Engenho de Dentro com intervalos de 30 minutos.

**Metrô** – Integração com o trem na estação Central do Brasil e com ônibus na estação Del Castilho.

**Ônibus** – A frota das 40 linhas que passam pela área do evento, oriundas de todas as regiões da cidade, será aumentada para os dias de show. Uma linha exclusiva, proveniente do Shopping Nova América, vai integrar a estação do metrô Del Castilho ao Terminal Alvorada, na Barra da Tijuca, via Engenho.

**Táxi** – Será permitido o desembarque de passageiros nas vias no entorno do estádio. Os táxis são autorizados a parar única e exclusivamente para o embarque e desembarque de passageiros e não poderão fazer fila dupla.

O acesso à Rua Dr. Padilha, no cruzamento com a Rua Arquias Cordeiro, será exclusivo para táxis, moradores e veículos credenciados.

## Como voltar para casa, após o show

O planejamento de saída prevê a restrição de acesso às vias que contornam o estádio (exceto a Rua Arquias Cordeiro) para garantir a segurança do público. Os que forem e quiserem utilizar ônibus com pontos normalmente situados nestas vias devem se dirigir à Rua Piauí e à Avenida Dom Helder Câmara.

**Táxi** – Embarque nas ruas Henrique Scheid, Dr. Padilha, Arquias Cordeiro (em frente à ala sul) e Avenida Adolfo Bergamini.

**Ônibus de linhas regulares** – Serão criadas seis áreas de embarque de ônibus das linhas regulares que passam pela área do evento. As linhas regulares não relacionadas nas áreas de embarque e desembarque manterão seus itinerários e paradas intermediárias.

## Rotas alternativas para quem não for ao show

Os motoristas que não forem ao show devem evitar circular pela Rua 24 de Maio, Av. Amaro Cavalcanti e Av. Dom Helder Câmara e ruas Goiás, Piauí e Arquias Cordeiro, procurando rotas alternativas para seus trajetos. Confira as rotas alternativas para evitar as vias interditadas para o evento:

### **Sentido Centro - Zona Norte**

**Rota 1 (via Méier):** Rua 24 de Maio, Rua Lins de Vasconcelos, Rua Vilela Tavares, Rua Aquidabã, Rua Pedro de Carvalho, Rua Dias da Cruz, Rua Adolfo Bergamini e Avenida Amaro Cavalcanti.

**Rota 2 (via Méier):** Rua 24 de Maio e Rua Dias da Cruz.

**Rota 3 (via Cachambi):** Rua 24 de Maio, Rua Silva Freire (Buraco do Padre), Rua Capitão Rezende, Rua Cachambi e Avenida Dom Helder Câmara.

**Rota 4 (via Benfica):** Rua São Francisco Xavier, Rua Santos Melo, Rua Licínio Cardoso, Viaduto Ana Néri, Rua São Luis Gonzaga e Avenida Dom Helder Câmara.

**Rota 5 (via Benfica):** Rua São Francisco Xavier, Rua Santos Melo, Rua Licínio Cardoso, Rua Doutor Garnier, Rua Canindé, Rua Lino Teixeira, Rua Dois de Maio e Rua Souza Barros.

### **Sentido Zona Norte – Centro**

**Rota 1 (via Cascadura):** Rua Goiás, Rua Guilhermina, Rua Engenheiro Nazaré, Avenida Dom Helder Câmara, Viaduto Vila Cristóvão Colombo (Viaduto de Pilares), Avenida General Cândido da Silva, contorno nas ruas projetadas atrás do Norte Shopping e Rua Silva Mourão.





**Rota 2 (via Linha Amarela):** Rua Goiás, Rua Guilhermina, Rua Engenheiro Nazaré, Avenida Dom Helder Câmara, Viaduto Vila Cristóvão Colombo (Viaduto de Pilares), Avenida General Cândido da Silva e Linha Amarela.



O Aeroporto Internacional Tom Jobim opera visualmente para pousos e decolagens. Até as 5h de hoje, dos seis voos domésticos programados, dois foram cancelados, e o único voo internacional previsto transcorreu normalmente.



## ☉ Previsão do Tempo


Previsão para o Município do Rio de Janeiro				
	MANHÃ 20/05/2011	TARDE 20/05/2011	NOITE 20/05/2011	MADRUGADA 21/05/2011
Condição do tempo				
Céu	Parcialmente nublado	Parcialmente nublado a nublado	Parcialmente nublado	Parcialmente nublado
Precipitação	Sem chuva	Sem chuva	Sem chuva	Sem chuva
Vento	Fraco a moderado de N/NE	Fraco a moderado de SE/E	Fraco a moderado de E/NE	Fraco de E/NE
Temperatura	Estável	Em elevação	Estável	Estável
Máxima / Mínima	Dia 20/05/2011 - Máx: 28°C - Mín: 15°C			
Tábua de Marés (fonte: DHN)	Baixa: 0,2 às 11h26 Alta: 1,2 às 16h30			




## ☉ Defesa Civil

A Defesa Civil do município registrou cinco ocorrências das 17h30 de ontem às 5h20 desta sexta-feira, 20 de maio. Uma delas foi um incêndio em uma fábrica de velas, situada na Rua Caobi, 60, no Irajá, próximo à UPA 24 Horas do bairro, que ocorreu aproximadamente às 4h30 de hoje. Uma equipe da Defesa Civil esteve no local durante a madrugada para realizar uma vistoria emergencial, logo após o incêndio ter sido controlado, às 5h15. O incêndio não extrapolou a área interna da fábrica. Durante o dia de hoje, será realizada uma vistoria complementar por técnicos do órgão. A Rua Caobi já está liberada ao tráfego de veículos, mas, por medida de segurança, a calçada do entorno da fábrica está interditada, assim como uma das casas vizinhas (situada na Rua Zilda, 123).

Assessoria de Comunicação:

 Tel.: (21) 2976.2036 / (21) 2976.2037

 Twitter: @smsdc\_rio

## 🎯 Nível dos Rios e Lagoas

Os níveis das lagoas Rodrigo de Freitas, da Tijuca, Jacarepaguá e Marapendi estão dentro dos padrões de normalidade. Os rios do município e o Canal de Sernambetiba também apresentaram níveis normais.

## 🎯 Balneabilidade / Qualidade da Areia

### Situação das Praias

O Inea recomenda evitar banho de mar até 24 horas depois da chuva.

### Qualidade da areia

As seguintes praias abrigadas tiveram as faixas de areia não recomendadas: José Bonifácio e Moreninha (Ilha de Paquetá), Central (Urca) e Sepetiba. Já as praias oceânicas não recomendadas são República do Peru (Copacabana), Maria Quitéria e Paul Redfern (Ipanema), Hotel Nacional e Asa Delta (São Conrado), Barramares (Barra), Macumba (Recreio) e Guaratiba.

As praias abrigadas com areia em ótimas condições são: Imbuca (Ilha de Paquetá), Bica e Guanabara (Ilha do Governador), Ramos e Botafogo. As praias oceânicas com areia em ótimas condições são: Vermelha (Urca), Barão de Ipanema (Copacabana), Arpoador (Ipanema), Bartolomeu Mitre (Leblon), Quebra Mar e Pepê (Barra da Tijuca), Reserva e Pontal (Recreio), Prainha e Grumari.

Vale lembrar que as praias abrigadas são aquelas banhadas pelo oceano dentro de baías como a da Guanabara e de Sepetiba, no caso do Rio de Janeiro. Já as praias oceânicas são aquelas banhadas pelo oceano diretamente.

## 🎯 Intervenções Programadas em Via Pública

### Transcarioca

Para obras de construção da Transcarioca, haverá interdição das faixas de rolamento junto ao canteiro separador de pistas, da Avenida Ayrton Senna, na pista sentido Avenida das Américas, no trecho compreendido entre a Avenida das Américas e o nº 1.850 da via. A interdição vai até o dia 24 de maio de 2011, sempre das 22h às 5h do dia seguinte.

### Asfalto Liso

Por conta do programa Asfalto Liso, algumas vias da cidade serão parcialmente interditadas hoje. Das 10h às 16h, haverá interdições nas seguintes vias: Rua São Francisco Xavier, Rua Barata Ribeiro, Avenida Francisco Bicalho, Av. Vieira Souto, Avenida Ataulfo de Paiva, Rua das Safiras, Av. Pastor Martin Luther King Jr., Av. Dom Hélder Câmara, Rua 24 de Maio, Boulevard 28 de Setembro, Rua Visconde de Santa Isabel, Rua Uranos, Avenida Brás de Pina, Estrada João Paulo, Rua João Vicente, Estrada da Barra da Tijuca, Avenida Ayrton Senna (Cebolão), Estrada de Jacarepaguá, Estrada do Guerenguê, Avenida Santa Cruz, Avenida Geremário Dantas, Estrada da Posse, Avenida Francisco Real, Rua da Feira, Rua Arthur Rios, Estrada Teixeira Campos, Estrada dos Sete Riachos, Estrada do Quafá, Estrada do Mendanha, Estrada do Taquaral, Estrada dos Coqueiros, Estrada Sete Riachos e Rua Guaianases.

Já das 23h às 5h de amanhã, as interdições acontecem na Rua São Francisco Xavier, Av. Francisco Bicalho, Boulevard 28 de Setembro, Rua Visconde de Santa Isabel, Avenida Ataulfo de Paiva, Av. Dom Hélder Câmara, Rua

24 de Maio, Rua Visconde de Santa Isabel, Avenida Amaro Cavalcanti, Rua Guaianases, Rua Leopoldina Rego, Rua Uranos, Avenida Delfina Enes, Rua Santiago, Avenida Brás de Pina, Rua João Vicente, Rua José Maurício, Estrada da Barra da Tijuca, Estrada de Jacarepaguá, Estrada do Gueranguê, Rua Geremário Dantas, Estrada do Campinho e Estrada do Mendanha, Rua Arthur Rios e Bernardo de Vasconcelos.

Haverá interdições parciais do programa ainda na pista lateral da Avenida Brasil. Das 21h às 15h30, no sentido Campo Grande, as interdições acontecem entre as passarelas 14 e 17, e da 8 até a 12. Neste mesmo horário, no sentido Centro, da Passarela até a Avenida Francisco Bicalho, entre as passarelas 5 a 9 e da 14 a 15.

## Acari e Costa Barros

Para a realização de obras, será interditado o tráfego de veículos em uma faixa, alternadamente, na Avenida Pastor Martin Luther King Júnior, no trecho compreendido entre Estrada de Botafogo e a Avenida Prefeito Sá Lessa. A interdição vai até as 18h do dia 30 de julho de 2011.

## Bangu

A Estrada do Engenho ficará interditada em meia pista, no trecho entre as ruas Sainá e a Sul América, no sentido de circulação da primeira para a segunda via, para realização de obras de urbanização. Os veículos com destino à Rua Sul América deverão seguir pelas ruas Sainá e Ceres, retornando ao eixo viário. A interdição é válida até 10 de agosto.

Para a realização de obras, foi autorizada a interdição, em meia pista, de forma alternada, da Av. Doutora Maria Estrela na interseção com a Estrada da Água Branca. Haverá interdição ao tráfego de veículos, em meia pista, da Estrada da Água Branca, no trecho entre a Rua Imeneari e a Rua Doutora Maria Estrela, no sentido de circulação da primeira para a segunda. O tráfego com destino à Rua Doutora Maria Estrela será desviado pela Rua Imeneari e Av. Ministro Ari Franco, retornando ao eixo original. A interdição terá validade até as 24h do dia 25 de agosto de 2011.

## Barra da Tijuca e São Conrado

A Avenida Ayrton Senna ficará interditada próximo ao número 3.400, sentido Barra da Tijuca, até junho. Os motoristas devem usar as novas faixas de rolamento da via, que serão liberadas pela primeira vez ao tráfego. As obras fazem parte do alargamento e implantação de nova rede de drenagem na Avenida Ayrton Senna. Estão sendo investidos R\$ 43,4 milhões com o objetivo de dobrar a capacidade da via para receber veículos no trecho em frente à Vila do Pan, sentido Barra da Tijuca, e acabar definitivamente com os bolsões de água que costumam ser formados em dias de chuva. O projeto, elaborado pela Secretaria Municipal de Obras (SMO), prevê a construção, num trecho de 820 metros, de nova pista com duas novas faixas de rolamento onde hoje existem o canteiro central e um posto de gasolina.

O entorno da Cidade da Música, em frente ao posto de polícia na Avenida Ayrton Senna, está interditado até o dia 23 de junho, para obras de realinhamento de via. Está liberado ao tráfego um retorno provisório, construído atrás do posto de polícia.

Em função das obras da linha 4 do Metrô, o traçado da Avenida Armando Lombardi foi modificado. O retorno sentido Recreio, do lado oposto do Barra Point, foi fechado. A opção de retorno para os motoristas deve ser por baixo da Ponte do Joá. Além disso, o retorno sentido Recreio pode ser feito pela própria Armando Lombardi e Avenida Ministro Ivan Lins, ou pela orla. Os veículos que vêm do Jardim Oceânico podem utilizar a Avenida do Pepê, a Rua Sargento João de Faria e a Ministro Ivan Lins para acessar o Recreio. Por solicitação da Prefeitura, o Metrô construiu uma passarela de acesso em frente ao Condado de Cascais, para a travessia de pedestres.

O tráfego de veículos na Estrada Vereador Alceu de Carvalho, sentido Vargem Grande, entre o acesso às Avenidas das Américas e Teotônio Vilela, será interditado até 31 de julho, para obras da Transoeste. O tráfego de veículos vindos da Estrada do Pontal para a Avenida das Américas será desviado até o retorno mais próximo.

Para operação de recuperação asfáltica, as estradas da Barra da Tijuca e do Itanhangá serão parcialmente interditadas, até 12 de junho, sempre em dois horários: das 10h às 16h e das 20h às 5h do dia seguinte.

## Cachambi

Para a realização de obras de implantação de galeria de águas pluviais, serão interditados parcialmente o cruzamento da Rua Coração de Maria com a Rua Capitão Jesus e o lado par da Rua Coração de Maria. Os ônibus e

caminhões provenientes da Rua Coração de Maria para acessar a Rua Capitão Jesus, poderão seguir pelas ruas Coração de Maria, Castro Alves, Getúlio e Cirne Maia. As interdições valem até as 20h de hoje.

## Centro

Para a realização de obras no Museu de Arte do Rio, na Saúde, ficarão interditadas, até 6 de fevereiro de 2012, as seguintes vias:

- Rua Américo Rangel, entre as avenidas Rodrigues Alves e Venezuela e no trecho entre a Avenida Venezuela e a Rua Sacadura Cabral;
- Uma faixa da Praça Mauá, no trecho compreendido entre a Rua Sacadura Cabral e a Avenida Venezuela, junto às edificações de números 5 e 10, no lado oposto à praça, deixando livre duas faixas de tráfego a serem utilizadas para acessar a Avenida Rodrigues Alves.

A Rua Dídimo, entre as ruas Henrique Valadares e do Senado, será interditada ao tráfego de veículos para içamento de equipamentos até a meia-noite do dia 5 de junho.

## Cordovil

Interdição ao tráfego de veículos da seguinte forma:

- Total, na Pista Central do sentido Centro, da Av. Brasil com o desvio do tráfego de veículos para a Pista Lateral na agulha existente após a passarela 20, defronte a Cidade Alta, com os veículos retornando para pista Central da Av. Brasil na agulha existente defronte ao Trevo das Missões próximo ao nº 13629, sempre no período das 23h às 4h do dia seguinte;
- Parcial, uma faixa de rolamento por vez, na Pista Lateral sentido Centro, da Avenida Brasil, sempre nos períodos entre 11h e 15h30min e das 23h às 4h do dia seguinte;
- Total, na Pista Central sentido Zona Oeste, da Av. Brasil com o desvio do tráfego de veículos para a Pista Lateral na agulha existente defronte ao Trevo das Missões com os veículos retornando para pista Central da Av. Brasil na agulha existente 100m antes da passarela 20, sempre no período de 23h às 4h do dia seguinte;
- Parcial, uma faixa de rolamento por vez, na Pista Lateral sentido Zona Oeste, da Av. Brasil, sempre nos períodos entre das 7h às 16h e das 23h às 4h do dia seguinte.

As interdições acontecem hoje, e, posteriormente, de 23 a 27, 30 e 31 de maio, 1 a 3, 6 a 10, 13 a 17, 20, 21, 27 a 30 de junho, e 1, 4 a 8 de julho de 2011.

## Inhoaíba

Obras de infraestrutura na Estrada de Inhoaíba causarão interdição de uma faixa da via, de forma alternada, no trecho entre a Rua do Papagaio e a Estrada do Campinho. A interdição é válida até 20 de setembro.

## Ipanema e Leblon

Devido à realização de obras viárias, a Avenida Visconde de Albuquerque terá interdição de meia pista, junto ao lado esquerdo da mão de direção, no trecho entre a Praça Sibélius e a Rua Codajás, até 31 de maio, sempre das 10h às 16h.

Até 31 de maio, sempre das 11h às 17h, as Avenidas Vieira Souto e Delfim Moreira ficarão com uma faixa interditada por vez, ao longo do lado direito, em ambos os sentidos, para obras de recuperação do meio fio.

## Jacarepaguá

Uma das faixas em ambos os sentidos da Avenida Engenheiro Sousa Filho e da Estrada de Jacarepaguá será interditada, de forma alternada, até 15 de junho, em dois horários: das 10h às 16h e das 20h às 5h do dia seguinte. O trânsito nos trechos interditados funcionará em sistema de pare e siga.

## Méier, Engenho de Dentro e Todos os Santos

Até o dia 14 de julho de 2011, a Avenida Amaro Cavalcanti ficará parcialmente interditada, em meia-pista, alternadamente, no trecho entre as Ruas Cônego Tobias e Dois de Fevereiro, das 22h às 6h do dia seguinte.

## Parada de Lucas

A Rua Iraçu será parcialmente interditada até 21 de junho para a realização das obras do programa “Bairro Maravilha”. A interdição acontecerá diariamente, sempre das 8h às 17h.

## Realengo e Jardim Sulacap

Está autorizada, para a realização de obras, a interdição de uma faixa de rolamento por sentido, de forma não concomitante, da Avenida Marechal Fontenele, até 6 de julho. Na pista sentido Jardim Sulacap, a interdição acontece no trecho entre a Rua Piraquara e a Avenida Carlos Pontes. Já no sentido Realengo, a interrupção do tráfego acontece entre a Avenida Carlos Pontes e a Rua Campos Melo. A via será liberada entre 6h e 10h, na pista sentido Jardim Sulacap, e entre 17h e 21h, na pista sentido Realengo.

## Recreio dos Bandeirantes

A pista sentido Avenida Lucio Costa da Avenida Pedro Moura ficará interditada ao tráfego de veículos, no trecho entre o número 35 da via e a Rua Professor Hermes Lima, para a realização de obras de implantação de nova ponte sobre o Canal das Taxas. A interdição vai até 6 de julho.

## Santa Cruz

Para a realização da Festa da Padroeira Santa Rita de Cássia, haverá interdição viária na Rua dos Bandeirantes, entre Avenida Brasil e Av. Padre Guilherme Decaminada, até o dia 22 de maio, sempre das 18h até à meia noite. Será necessário efetuar bloqueio viário nos seguintes locais: Rua dos Bandeirantes x Av. Brasil e na Rua dos Bandeirantes x Av. Padre Guilherme Decaminada.

## Santíssimo

A Estrada do Lameirão terá interdição parcial de maneira alternada, em trechos de no máximo 50m, entre a Avenida Santa Cruz e a Estrada da Posse, para a duplicação da via e realização de obras de drenagem. As interdições acontecerão até 20 de dezembro.

## Sepetiba

Até 31 de maio, para obras de saneamento, a Estrada São Tarcísio ficará interditada no trecho compreendido entre Rua Paranambi e Rua Dr. Raul Boaventura. Os veículos terão como opção de tráfego o seguinte trajeto: Rua Aristides Gouveia e Rua Bom Nome. Haverá bloqueio viário na Estrada São Tarcísio x Rua Paranambi, Estrada São Tarcísio x Rua Dr. Raul Boaventura, Rua Café Filho x Rua Aristides Gouveia.

## Vista Alegre

Para a realização de obras viárias, serão interditadas as seguintes vias do bairro, até as 16h do dia 14 de outubro:

- Avenida Brás de Pina, entre a Estrada da Água Grande e a Rua Pedro Diniz;
- Estrada da Água Grande, no trecho compreendido entre a Avenida Brás de Pina e a Rua Petrolândia;
- Rua Itapera, entre a Estrada da Água Grande e a Rua Antônio Bral;
- Rua Manoel de Araújo, uma faixa, alternadamente, no trecho compreendido entre a Estrada da Água Grande e Rua Soldado Geraldo Elias.