Gestão Ambiental do Sistema da Lagoa Rodrigo de Freitas

BOLETIM n° 121/2022

PERÍODO 12/05 (12h) a 13/05 (11:59h) **EMISSÃO** 13/05/22 (16h)

Rio PREFEITURA MEIO AMBIENTE RIO-ÁGUAS

DIAGNÓSTICO QUALIDADE DA ÁGUA

Proteção das Comunidades Aquáticas

Estado de EQUILÍBRIO

ESTADO DE EQUILÍBRIO
Condições adequadas para a preservação da vida aquática. **[OD≥4mg/L]**

ESTADO DE ALERTA
Condições transitórias/instáveis que, caso agravadas, podem comprometer a sobrevivência das comunidades aquáticas. **[2≤OD<4mg/L]**

ESTADO CRÍTICO
Condições inadequadas para a preservação da vida aquática, podendo levar à mortandade de peixes. **[OD<2mg/L e/ou variação brusca da Temperatura]**

Proteção das Comunidades Aquáticas: Indicação da ocorrência de alterações no equilíbrio do ecossistema que podem levar a mortandade de peixes. Essa classificação é baseada, na concentração de Oxigênio Dissolvido (OD) e na variação da temperatura da água, fundamentais para a vida aquática.

Recreação de Contato Secundário



PRÓPRIA **IMPRÓPRIA**

Atividades de contato secundário permitidas:

ATIVIDADES DESPORTIVAS:
Trecho 1*: remo em todas as suas modalidades;
Trechos 1 e 2*: iatismo (classes "optimist", pinguim e "laser");
Trecho 3*: esqui aquático (segundo regulamento).

ATIVIDADES RECREATIVAS:
a) pedalinhos e barcos sem motor até três metros;
b) barco a motor destinado exclusivamente a passeios turísticos e educação ambiental.

Neste boletim são consideradas as coletas do período de 20/04 a 09/05. A classificação para o contato secundário é baseada na análise dos seis últimos resultados do parâmetro *E. coli*, segundo a Resolução CONAMA 357/2005, para água salobra Classe 2.

*Parâmetros de uso conforme Decreto Municipal nº18.415/2000

Recreação de contato secundário: Atividades em que o contato com a água é esporádico ou acidental e a possibilidade de ingerir água é pequena, como na pesca, na navegação e/ou no iatismo.

Cenários do Plano de Contingência

Sem Cenário

Até 1 cenário — Com 2 cenários — Com 3 ou + cenários

Cenário 1 Detecção de lançamento de efluente reativo na presença de Reagente de Nessler (avaliação qualitativa para amônia);
Cenário 2 Lançamento acidental de efluentes (óleos, esgoto, produtos químicos e outros);
Cenário 3 Presença atípica de resíduos sólidos junto às comportas ou no espelho d'água, com necessidade de equipamentos especiais para a retirada;
Cenário 4 Situação de níveis extremos do espelho d'água (superior à 0,80m; inferior à 0,20m datum imbituba);
Cenário 5 Detecção visual de alteração no comportamento da fauna;
Cenário 6 Índice de proteção das comunidades aquáticas em estado de alerta ou crítico (diagnóstico fornecido pela SMAC);
Cenário 7 Detecção visual de mortandade de organismos.

Cenários de Contingência: Situações/Eventos adversos que podem conferir risco à qualidade ambiental da Lagoa e ao seu entorno, conforme estabelecido no Plano de Contingência e Monitoramento da Lagoa.

INFORMAÇÕES AMBIENTAIS

Monitoramento Contínuo - Qualidade da Água

O monitoramento contínuo é realizado através de sonda multiparamétrica instalada no ponto central da Lagoa (LRF3), que analisa os seguintes parâmetros: Oxigênio Dissolvido, Temperatura, Salinidade, pH, Turbidez e Clorofila *a*. Os resultados são encaminhados à SMAC a cada 30 minutos.

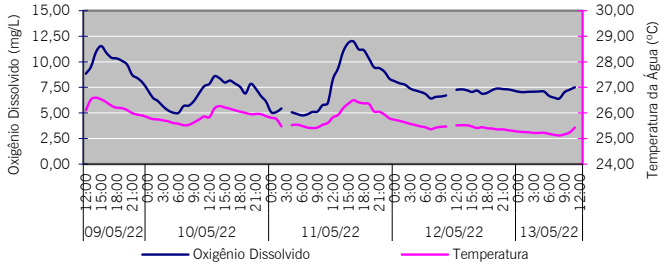

Monitoramento Contínuo - Condições Meteorológicas

Temperatura do ar	Mínima: 19,9°C ; Máxima: 27,4°C
Pluviosidade	Acumulado de 1,20 mm
Ventos	Fracos e predominantemente de Oés-Noroeste (ONO)
Radiação solar	149,43 W/m^2 (média do período diurno)

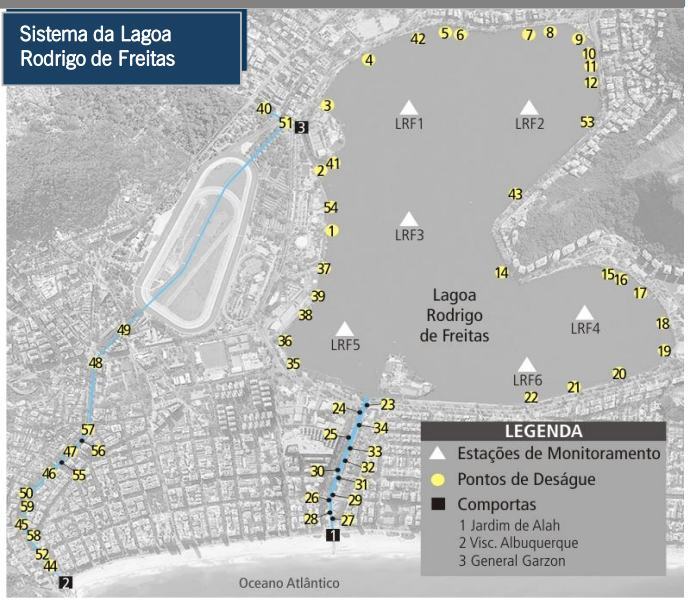

Comunidade Fitoplanctônica - Coleta em 09/05/22

Densidade	Média de 16 mil ind./mL
Dominância	53% de "cianobactérias pico-planctônicas", grupo composto por diversas espécies diminutas, que não são passíveis de identificação pelo método utilizado.

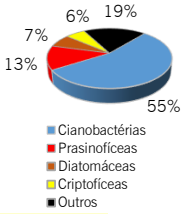

Deságue de Efluentes Reativos ao Reagente de Nessler*

Data	Lagoa Rodrigo de Freitas	Canal do Jardim de Alah	Outros Canais e Rios
SEG (09)		Vistoria não realizada	
TER (10)		Vistoria não realizada	
QUA (11)		Vistoria não realizada	
QUI (12)		Vistoria não realizada	
SEX (13)		Vistoria não realizada	

* O Reagente de Nessler identifica a presença de esgoto recente - Teste qualitativo.

Nível da Lagoa e Pluviosidade

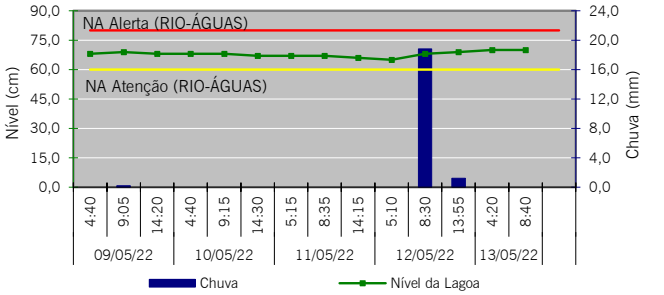

Manejo das Comportas e Produção Pesqueira

Jardim de Alah	12/05 - Aberta - sem fluxo predominante / maré entrando (16:30h) / vazando (19:00h) 13/05 - Aberta - maré entrando (0:00h) / sem fluxo predominante (7:00h)
Visc. Albuquerque	12/05 - Aberta 13/05 - Fechada às 4:50h
General Garzon	12/05 - Aberta 13/05 - Fechada às 4:28h
Produção Pesqueira (Kg)	Sem Registro

Mais informações: https://meioambiente.prefeitura.rio/monitoramento-diario-da-qualidade-da-agua/