

DIAGNÓSTICO QUALIDADE DA ÁGUA

Proteção das Comunidades Aquáticas



Estado de EQUILÍBRIO

ESTADO DE EQUILÍBRIO
Condições adequadas para a preservação da vida aquática. [OD ≥ 4mg/L]

ESTADO DE ALERTA
Condições transitórias/instáveis que, caso agravadas, podem comprometer a sobrevivência das comunidades aquáticas. [2 < OD < 4mg/L]

ESTADO CRÍTICO
Condições inadequadas para a preservação da vida aquática, podendo levar à mortandade de peixes. [OD < 2mg/L e/ou variação brusca da Temperatura]

Proteção das Comunidades Aquáticas: Indicação da ocorrência de alterações no equilíbrio do ecossistema que podem levar a mortandade de peixes. Essa classificação é baseada, na concentração de Oxigênio Dissolvido (OD) e na variação da temperatura da água, fundamentais para a vida aquática.

Recreação de Contato Secundário



PRÓPRIA IMPRÓPRIA

Atividades de contato secundário permitidas:

ATIVIDADES DESPORTIVAS:

Trecho 1*: remo em todas as suas modalidades;
Trechos 1 e 2*: iatismo (classes "optimist", pinguim e "laser");
Trecho 3*: esqui aquático (segundo regulamento).

Neste boletim são consideradas as coletas do período de 13/04 a 02/05. A classificação para o contato secundário é baseada na análise dos seis últimos resultados do parâmetro *E. coli*, segundo a Resolução CONAMA 357/2005, para água salobra Classe 2.

* Parâmetros de uso conforme Decreto Municipal nº 18.415/2000

ATIVIDADES RECREATIVAS:

a) pedalinhos e barcos sem motor até três metros;
b) barco a motor destinado exclusivamente a passeios turísticos e educação ambiental.

Recreação de contato secundário: Atividades em que o contato com a água é esporádico ou acidental e a possibilidade de ingerir água é pequena, como na pesca, na navegação e/ou no iatismo.

Cenários do Plano de Contingência



Sem Cenário

Até 1 cenário Com 2 cenários Com 3 ou + cenários

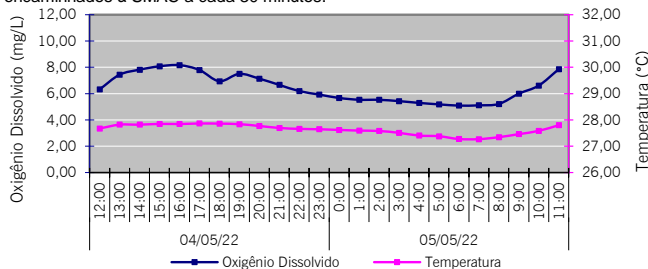
- Cenário 1** Detecção de lançamento de efluente reativo na presença de Reagente de Nessler (avaliação qualitativa para amônia);
- Cenário 2** Lançamento acidental de efluentes (óleos, esgoto, produtos químicos e outros);
- Cenário 3** Presença atípica de resíduos sólidos junto às comportas ou no espelho d'água, com necessidade de equipamentos especiais para a retirada;
- Cenário 4** Situação de níveis extremos do espelho d'água (superior à 0,80m; inferior à 0,20m datum imbituba);
- Cenário 5** Detecção visual de alteração no comportamento da fauna;
- Cenário 6** Índice de proteção das comunidades aquáticas em estado de alerta ou crítico (diagnóstico fornecido pela SMAC);
- Cenário 7** Detecção visual de mortandade de organismos.

Cenários de Contingência: Situações/Eventos adversos que podem conferir risco à qualidade ambiental da Lagoa e ao seu entorno, conforme estabelecido no Plano de Contingência e Monitoramento da Lagoa.

INFORMAÇÕES AMBIENTAIS

Monitoramento Contínuo - Qualidade da Água

O monitoramento contínuo é realizado através de sonda multiparamétrica instalada no ponto central da Lagoa (LRF3), que analisa os seguintes parâmetros: Oxigênio Dissolvido, Temperatura, Salinidade, pH, Turbidez e Clorofila *a*. Os resultados são encaminhados à SMAC a cada 30 minutos.

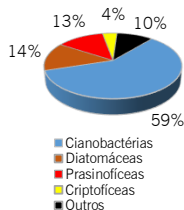


Monitoramento Contínuo - Condições Meteorológicas

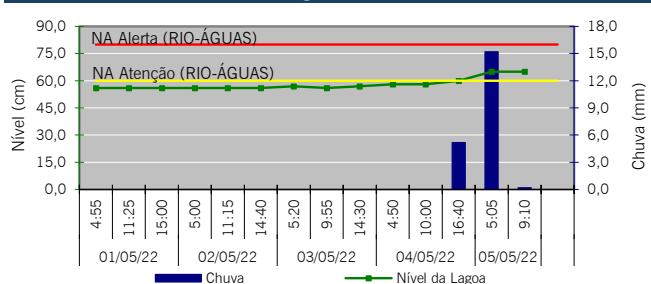
| | |
|-------------------|---|
| Temperatura do ar | Mínima: 22,3°C ; Máxima: 34,8°C |
| Pluviosidade | Acumulado de 20,60 mm |
| Ventos | Fracos a moderados e predominantemente de Noroeste (NO) |
| Radiação solar | 299,17 W/m ² (média do período diurno) |

Comunidade Fitoplancônica - Coleta em 02/05/22

| | |
|------------|--|
| Densidade | Média de 17 mil ind./mL |
| Dominância | 59% de "cianobactérias picoplancônicas", grupo composto por diversas espécies diminutas, que não são passíveis de identificação pelo método utilizado. |



Nível da Lagoa e Pluviosidade



Sistema da Lagoa Rodrigo de Freitas



Deságue de Efluentes Reativos ao Reagente de Nessler*

| Data | Lagoa Rodrigo de Freitas | Canal do Jardim de Alah | Outros Canais e Rios |
|----------|--------------------------|-------------------------|----------------------|
| DOM (01) | - | - | - |
| SEG (02) | - | Vistoria não realizada | - |
| TER (03) | - | Vistoria não realizada | - |
| QUA (04) | - | Vistoria não realizada | - |
| QUI (05) | - | Vistoria não realizada | - |

* O Reagente de Nessler identifica a presença de esgoto recente - Teste qualitativo.

Manejo das Comportas e Produção Pesqueira

| Comporta | Manejo | Produção Pesqueira (Kg) |
|-------------------|---|-------------------------|
| Jardim de Alah | 04/05 - Aberta - sem fluxo predominante / maré entrando (20:00h) 05/05 - Aberta - sem fluxo predominante (7:00h) / vazando (9:25h) | Sem Registro |
| Visc. Albuquerque | 04/05 - Aberta às 15:54h 05/05 - Fechada às 5:52h | Sem Registro |
| General Garzon | 04/05 - Aberta às 16:32h 05/05 - Fechada às 5:24h | Sem Registro |