



# Novo Centro do Rio

Menos carros, mais transporte público e Rio Branco para pedestres em 2016

## UM NOVO LEGADO

Em abril, o Centro do Rio estará de cara nova. A partir deste sábado (16), um trecho de 600 metros de extensão da Avenida Rio Branco será interditado entre a Avenida Nilo Peçanha e Rua Santa Luzia para a continuidade das obras do VLT e a construção de um passeio público no local.

O novo passeio público da Avenida Rio Branco será exclusivo para pedestres, ciclistas e passagem do VLT.

Com a interdição, haverá mudanças no trânsito e nos itinerários de ônibus. Ao todo, 82 linhas de ônibus terão seus trajetos alterados.



O boulevard Rio Branco será instalado em um trecho do Centro de grande movimentação cultural, com o Theatro Municipal, a Biblioteca Nacional e o Museu Nacional de Belas Artes.

Neste trecho, os pedestres vão compartilhar o espaço com as linhas do VLT e bicicletas, uma vez que a avenida vai ganhar uma ciclofaixa próxima a um canteiro central que será construído na via.

O canteiro terá calçamento de paralelepípedo, passagens de pedestres em granito e trechos gramados.



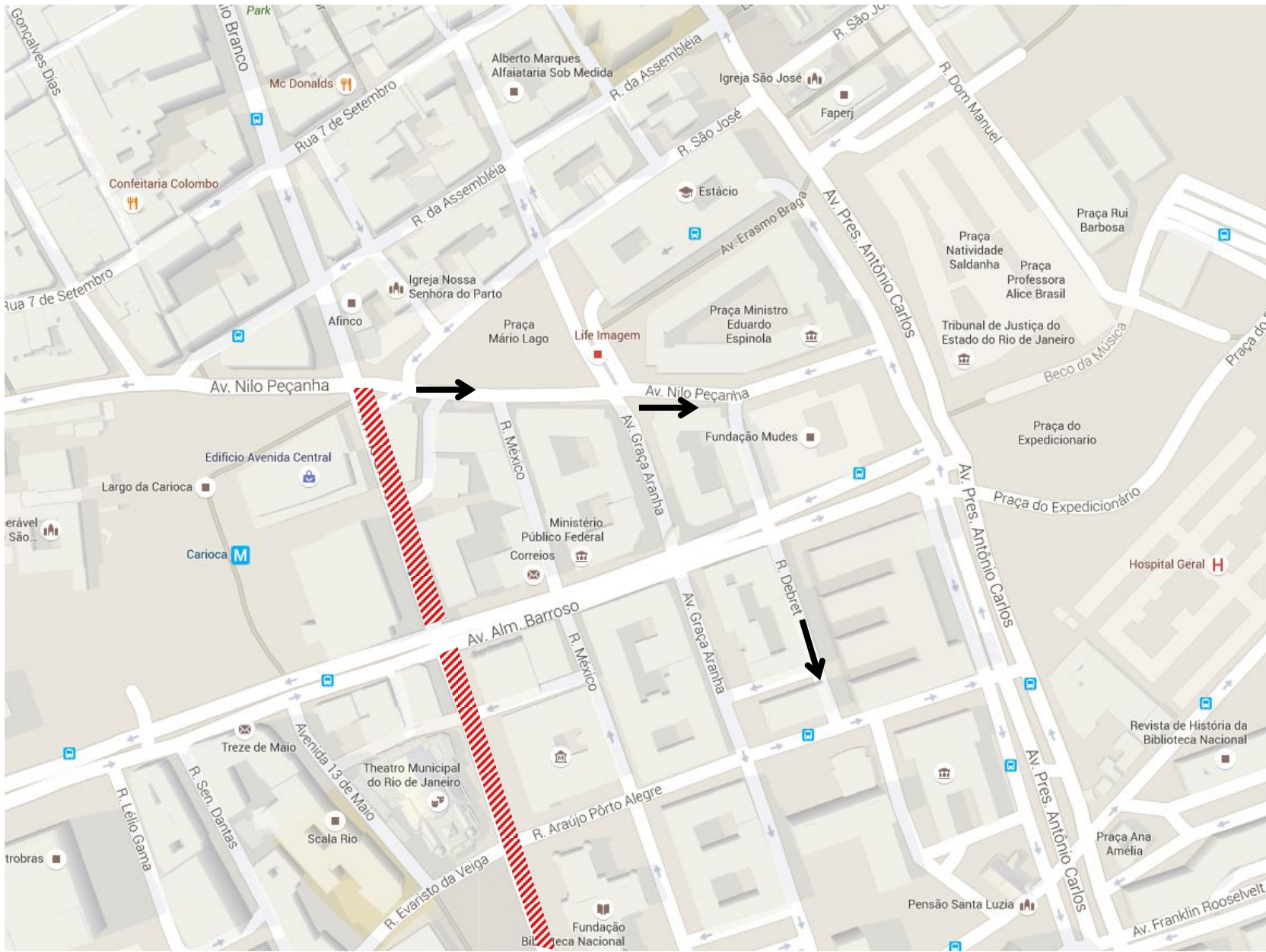
- 600 metros de extensão
- Início da obra: janeiro de 2016
- Fim da obra no trecho: abril de 2016
- Paradas no trecho: Carioca e Cinelândia
- Ciclovía
- Piso de granito no entorno e concreto desempenado na ciclovía para gerar menos atrito aos usuários
- Alargamento de canteiros e plantio de árvores para reduzir “ilhas de calor” e criar espaços de descanso
- Uniformização da iluminação com ajuste e instalação de novos postes
- Valorização de prédios de importância histórica e arquitetônica: Museu Nacional de Belas Artes, Biblioteca Nacional, Theatro Municipal, Palácio Pedro Ernesto (Câmara Municipal do Rio de Janeiro) e Cine Odeon



**600m**  
extensão

**Início**  
**16/1**

**Término**  
**Abril**



**Sábado, 16 de janeiro, 6h**

Fechamento definitivo  
aproximadamente 600 metros  
entre Nilo Peçanha e Santa Luzia

 Trecho bloqueado para veículos na Av. Rio Branco

 Mão invertida

Com a interdição da Avenida Rio Branco, entre a Avenida Nilo Peçanha e a Rua Santa Luzia, a partir das **6h de sábado**, haverá mudanças no trânsito e nos itinerários de ônibus. As linhas que seguiam pela Avenida Rio Branco neste trecho serão desviadas pelas avenidas Nilo Peçanha e Graça Aranha.

16/1  
6h

82 linhas  
terão  
trajetos  
alterados

A Avenida Nilo Peçanha passa a operar da Avenida Rio Branco em direção à Rua Debret. A Rua Debret também muda de sentido, entre a Avenida Almirante Barroso e a Rua Araújo Porto Alegre



- Avenida Rio Branco será interditada entre a Avenida Nilo Peçanha e a Rua Santa Luzia
- Avenida Nilo Peçanha vai operar em sentido único entre a Avenida Rio Branco e a Rua Debret
- Rua Debret opera em sentido invertido entre a Avenida Almirante Barroso e a Rua Araújo Porto Alegre



A Secretaria Municipal de Transportes (SMTR), a Companhia de Engenharia de Tráfego do Rio de Janeiro (CET-Rio), a Companhia de Desenvolvimento Urbano da Região do Porto do Rio de Janeiro (Cdurp) e a Concessionária VLT Carioca desenvolveram plano para gerenciamento e redução de impacto das intervenções. O trabalho de divulgação já foi iniciado e, a partir desta semana, agentes de informação vão reforçar nas ruas as orientações aos cariocas.

**15** faixas de atenção avisam sobre as novas rotas

**60 mil** panfletos serão distribuídos

**10** veículos operacionais

**5** painéis de mensagem

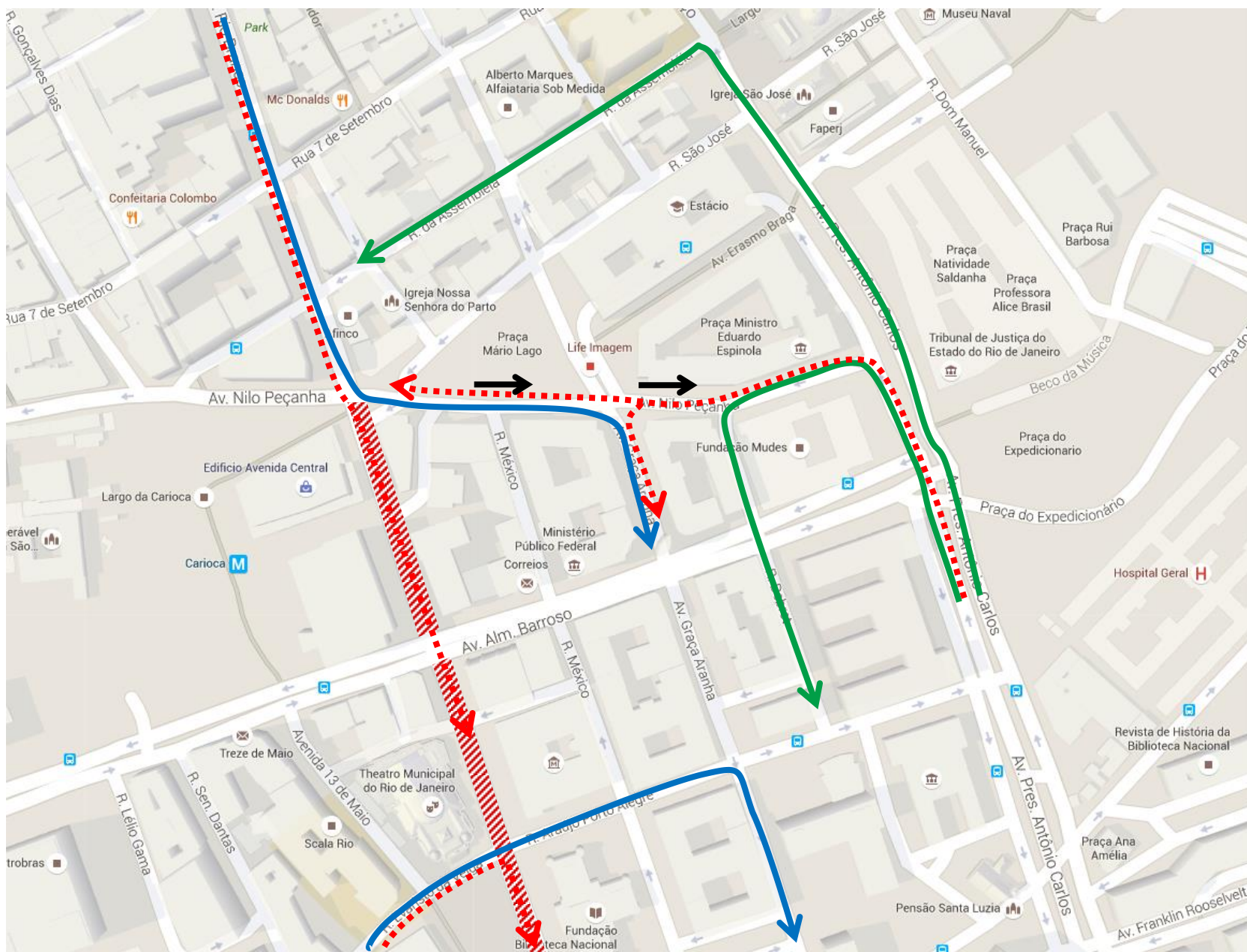
**70** agentes de trânsito

**8** motocicletas

**46** monitores “Posso Ajudar?” em dois turnos







**Mudança de itinerário devido ao fechamento do trecho da Av. Rio Branco entre as avenidas Nilo Peçanha e Presidente Wilson**

→ Novo percurso

**Mudança de itinerário devido à inversão de mão da Av. Nilo Peçanha, no trecho entre a Av. Rio Branco e a Rua Debret**

→ Novo percurso

→ Percurso anterior

→ Mão invertida na Av. Nilo Peçanha

▨ Trecho bloqueado para veículos na Av. Rio Branco

- Linhas que seguiam pela Avenida Rio Branco serão desviadas pelas avenidas Nilo Peçanha e Graça Aranha
- Linhas que cruzavam a via pela Nilo Peçanha, com a mudança de sentido da Nilo Peçanha, retornam na Debret ou seguem para cruzar pela Rua da Assembleia
- Linhas que acessavam a Rio Branco pela Araújo Porto Alegre seguem direto até a Graça Aranha

**Linhas que seguiam pela Avenida Rio Branco, no trecho interditado, passam para o seguinte itinerário:**

- **Troncal 1, Troncal 3, Troncal 4, 415, 442, 443, 455, 2017, 2018\*, 2101\*, 2145\***

... Av. Rio Branco, Av. Nilo Peçanha, Av. Graça Aranha, Av. Beira Mar, Aterro ...

\* ... Av. Rio Branco, Av. Nilo Peçanha, Av. Graça Aranha, Av. Beira Mar, Aeroporto Santos Dumont ...

- **010, 011\*, Troncal 5, 180, 202, 247, 309, 350, 351, 384, 385, 399, 422, 438, 2014**

... Av. Rio Branco, Av. Nilo Peçanha , Av. Graça Aranha, Av. Pres. Wilson, R. Mestre Valentim ...

- **107, 157, 184, 472**

... R. Evaristo da Veiga, Av. Graça Aranha, Av. Presidente Wilson, R. Mestre Valetim...

- **232, 292, 349, 363, 374, 376, 377**

... Av. Rio Branco, Av. Nilo Peçanha , Av. Graça Aranha, Av. Almirante Barroso ...

- **2342, 2343, 2344, 2345**

... Av. Rio Branco, Av. Nilo Peçanha , Av. Graça Aranha, Rua Araújo Porto Alegre ...

- **006, 014, 306, 331, 361, 2110, 2111, 2112, 2114, 2251, 2295, 2346**

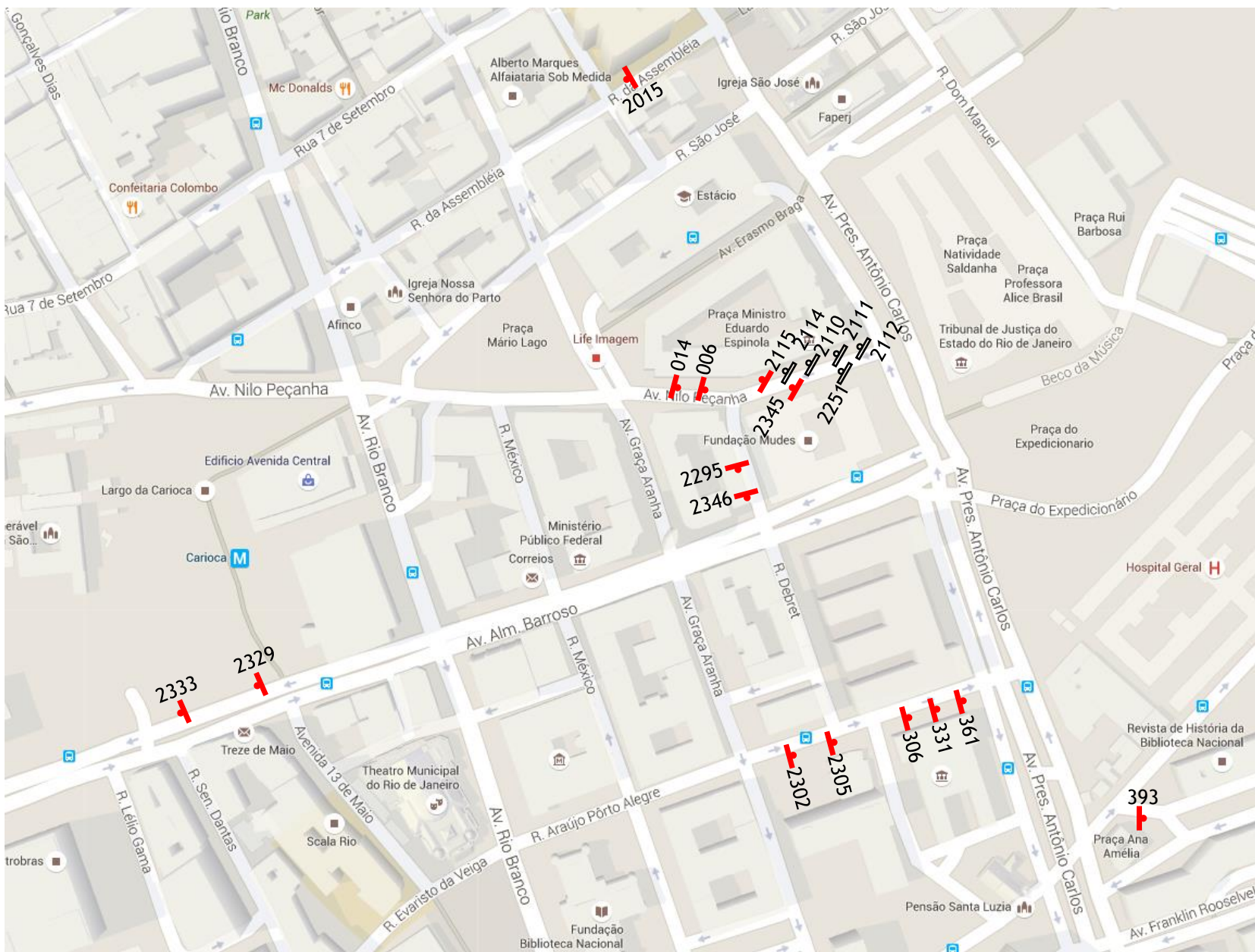
... Av. Rio Branco, Av. Nilo Peçanha, R. Debret, R. Araújo Porto Alegre ...

- **006, 014, 201, 229, 239, 310, 311, 320, 324, 328, 329, 330, 342, 344, 352, 368, 2305**

... Av. Presidente Antônio Carlos (pista lateral), Rua da Assembleia, Rua da Carioca ...



- **A linha 474** será alterada para o Túnel Santa Bárbara e não passará mais pela Av. Rio Branco. Para a Zona Sul, utilize a linha Troncal 1, nos pontos da Av. Graça Aranha
- **A linha 484** será substituída pela linha 284 (Olaria - Candelária) e não atenderá mais a Av. Rio Branco. Para a Zona Sul, utilize a linha Troncal 1, nos pontos da Av. Graça Aranha
- **A linha 475** será substituída pela linha 275 (Méier - Castelo) e não atenderá mais a Av. Nilo Peçanha . Para o Méier, utilize a linha 275 no ponto Rua da Assembleia 66
- **A linha 016** terá trajeto e vista alterada para “Aeroporto Santos Dumont x Castelo”: Aeroporto Santos Dumont, Av. Franklin Roosevelt, Av. Presidente Antônio Carlos (pista lateral), R. da Assembleia, Av. Rio Branco, Av. Nilo Peçanha, Av. Graça Aranha, Av. Calógeras, Av. Beira Mar, Aeroporto Santos Dumont





- 006- Silvestre x Castelo
- 014- Paula Matos x Castelo
- 306- Praça Seca x Castelo (via Av. Menezes Cortes)
- 331- Praça Seca x Castelo (via Linha Amarela)
- 361- Recreio dos Bandeirantes x Carioca (via Linha Amarela)
- 393- Bangu x Castelo
- 2015- Castelo x Leblon
- 2110- Gardênia Azul x Castelo
- 2111- Praça Seca x Castelo (via Av. Menezes Cortes)
- 2112- Taquara x Castelo (via Linha Amarela)
- 2114- Freguesia x Castelo
- 2115- Pechincha x Castelo
- 2251- Engenho de Dentro x Castelo
- 2295- Pavuna x Castelo
- 2302- Mariópolis x Castelo
- 2305- Jardim América x Castelo
- 2329- Recreio x Castelo (via Av. Sernambetiba)
- 2333- Recreio x Castelo (via Av. das Américas)
- 2345- Vila Valqueire x Castelo (via Norte Shopping)
- 2346- Vila Valqueire x Castelo (via Marechal Hermes)

### Legenda:

-  Ponto inalterado
-  Ponto modificado



Obrigado,

Rafael Picciani  
Secretário Municipal de Transportes