

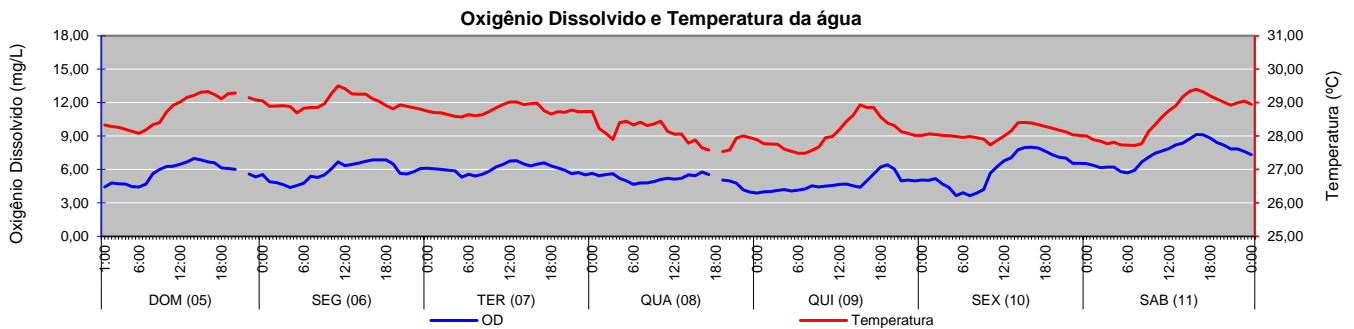
### 1- Monitoramento Pontual (Oxigênio dissolvido, Fitoplâncton e Transparência)

Parâmetro	Data	Profundidade	LRF1	LRF2	LRF3	LRF4	LRF5	LRF6
Oxigênio Dissolvido (mg/L)	06/dez	Superfície	6,32	6,33	6,13	6,62	5,14	5,10
		Meio eufótico	5,96	6,18	5,59	6,32	4,50	5,84
		Fundo	3,85	3,78	4,65	3,83	3,37	4,31
	08/dez	Superfície	5,04	5,26	4,96	5,43	4,58	5,51
		Meio eufótico	4,36	5,14	4,74	5,19	3,98	4,07
		Fundo	3,79	1,68	2,83	1,69	2,28	2,79
Fitoplâncton (ind.mL <sup>-1</sup> )	06/dez	Superfície	431.809	551.709	516.289	427.953	727.566	499.313
	08/dez	Superfície	546.178	581.428	486.243	452.451	636.941	525.132
Transparência (cm)	06/dez		110	100	150	100	100	150
	08/dez		50	100	100	100	100	100

Localização dos pontos de monitoramento



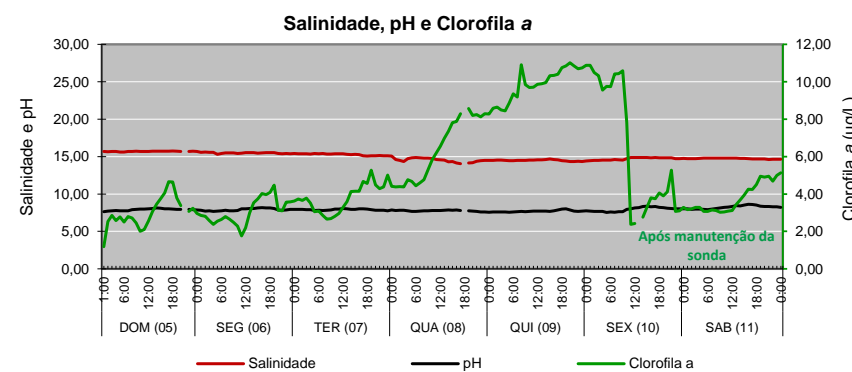
### 2 - Monitoramento Contínuo (LRF 3)



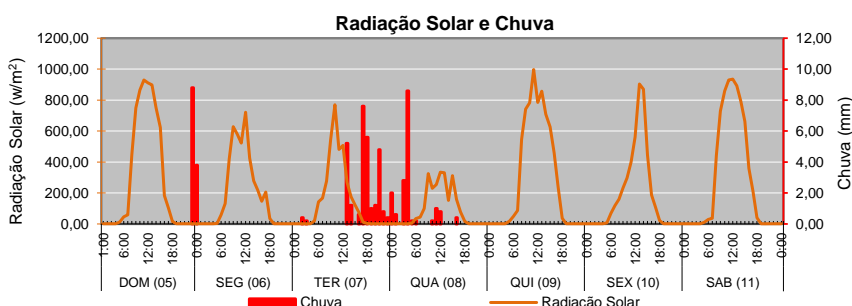
### 3 - Colimetria (NMP/100 mL)

Local	Data	Coliformes Totais (NMP/100mL)						E. coli (NMP/100mL)					
		LRF1	LRF2	LRF3	LRF4	LRF5	LRF6	LRF1	LRF2	LRF3	LRF4	LRF5	LRF6
Lagoa	6-dez	2.400	5.400	>16.000	16.000	>16.000	5.400	220	490	1.100	1.700	5.400	490
	8-dez	12.600	16.000	5.400	>16.000	>16.000	>16.000	1.600	2.400	350	5.400	3.500	1.600
Canais		C. Gen. Garzon	Rio Cabeça	Rio dos Macacos Jus. (1)	Rio dos Macacos Mont. (2)	C. do Jóquei	C. Jard. de Alah	C. Gen. Garzon	Rio Cabeça	Rio dos Macacos Jus. (1)	Rio dos Macacos Mont. (2)	C. do Jóquei	C. Jard. de Alah
	8-dez	24.000	>160.000	>160.000	92.000	>160.000	7.000	3.300	>160.000	3.300	17.000	13.000	1.100

### 4 - Salinidade, pH e Clorofila a



### 5 - Radiação Solar e Chuva



### 3.1 - Qualidade da Água

		DOM (05)	SEG (06)	TER (07)	QUA (08)	QUI (09)	SEX (10)	SAB (11)
Classificação segundo CONAMA 357	A1	Pro	Pro	Pro	Pro	Pro	Pro	Pro
	A2	Pro	Pro	Pro	Pro	Pro	Pro	Pro
	A3	Pro	Pro	Pro	Pro	Pro	Pro	Pro

Legenda: Imp - Imprópria\* Pro - Própria\*

Estados: Equilíbrio Alerta Crítico

\*A classificação se refere ao parâmetro E. coli para contato secundário avaliado por coletas efetuadas no período compreendido do dia 10/nov ao dia 06/dez

Obs.: A1, A2 e A3 - Áreas de uso específico da Lagoa segundo divisão estabelecida pelo Decreto Municipal 18.415 de 01/03/2000.

### Distribuição da Chuva

Data	DOM (05)	SEG (06)	TER (07)	QUA (08)	QUI (09)	SEX (10)	SAB (11)	Chuva Acumulada Semanal
(mm)	12,6	0,0	31,0	14,8	0,0	0,0	0,0	58,4
Picos (mm/h)	35,2	-	12,0	22,4	-	-	-	-
Classif. Alerta Rio	Forte	-	Moderada	Moderada	-	-	-	-