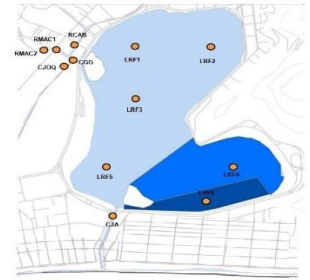


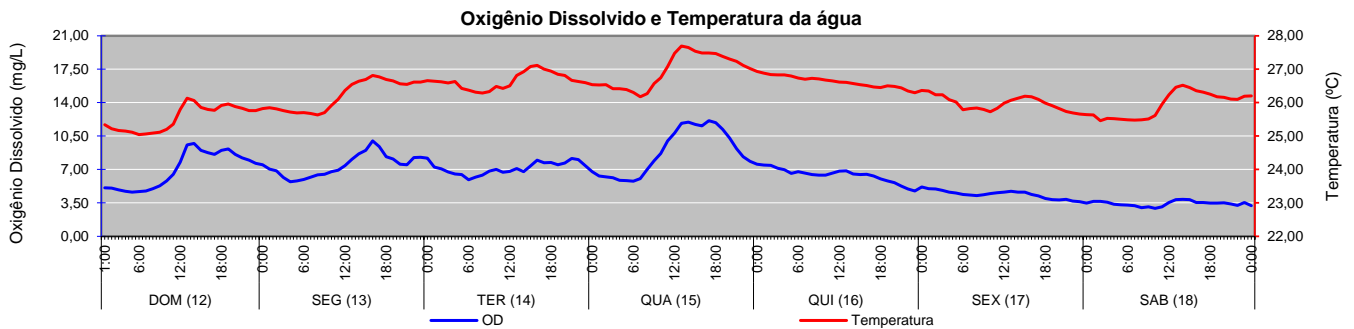
1- Monitoramento Pontual (Oxigênio dissolvido, Fitoplâncton e Transparência)

Parâmetro	Data	Profundidade	LRF1	LRF2	LRF3	LRF4	LRF5	LRF6
Oxigênio Dissolvido (mg/L)	13/set	Superfície	6,60	5,50	6,90	4,57	6,56	5,84
		Meio eufótico	5,97	4,83	6,96	4,82	6,79	5,67
		Fundo	5,38	3,25	6,60	4,13	2,70	5,58
	15/set	Superfície	7,70	7,70	8,76	8,09	7,08	8,30
		Meio eufótico	6,34	5,68	7,57	6,92	5,00	4,66
		Fundo	8,76	4,28	4,59	5,22	3,62	4,21
Fitoplâncton (ind.mL ⁻¹)	13/set	Superfície	48.915	48.423	53.658	51.837	55.682	49.151
	15/set	Superfície	55.746	67.602	75.017	87.170	86.852	75.230
Transparência (cm)	13/set		100	120	100	100	100	120
	15/set		90	80	80	60	80	80

Localização dos pontos de monitoramento



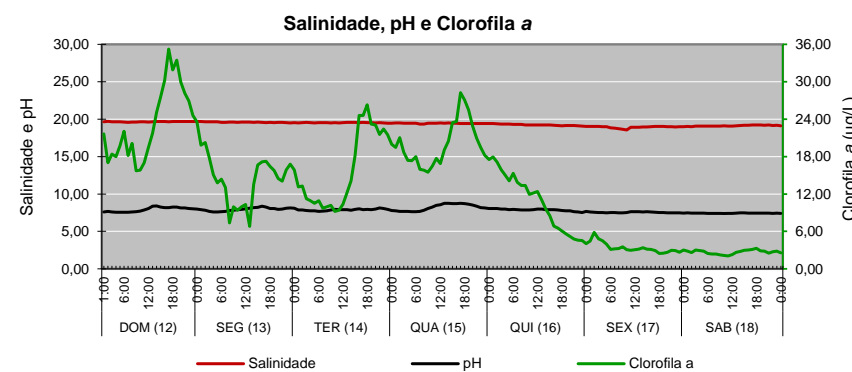
2 - Monitoramento Contínuo (LRF 3)



3 - Colimetria (NMP/100 mL)

Local	Data	Coliformes Totais (NMP/100mL)						E. coli (NMP/100mL)					
		LRF1	LRF2	LRF3	LRF4	LRF5	LRF6	LRF1	LRF2	LRF3	LRF4	LRF5	LRF6
Lagoa	13-set	185	170	3.500	16.000	240	350	8	17	350	1.600	79	23
	15-set	28	46	170	350	>16.000	16.000	8	2	11	33	3.500	350
Canais		C. Gen. Garzon	Rio Cabeça	Rio dos Macacos Jus. (1)	Rio dos Macacos Mont. (2)	C. do Jóquei	C. Jard. de Alah	C. Gen. Garzon	Rio Cabeça	Rio dos Macacos Jus. (1)	Rio dos Macacos Mont. (2)	C. do Jóquei	C. Jard. de Alah
	15-set	78	160.000	170	>160000	230	92.000	20	3.500	40	92.000	230	5.400

4 - Salinidade, pH e Clorofila a



3.1 - Qualidade da Água

	DOM (12)	SEG (13)	TER (14)	QUA (15)	QUI (16)	SEX (17)	SAB (18)
Proteção das Comunidades Aquáticas							
Classificação segundo CONAMA 357	A1	Imp	Imp	Imp	Imp	Imp	Imp
	A2	Imp	Imp	Imp	Imp	Imp	Imp
	A3	Imp	Imp	Imp	Imp	Imp	Imp

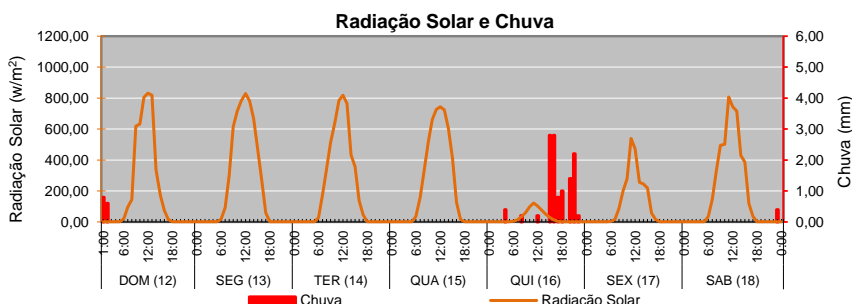
Legenda: **Imp - Imprópria*** **Pro - Própria***

Estados: Equilíbrio Alerta Crítico

*A classificação se refere ao parâmetro E. coli para contato secundário avaliado por coletas efetuadas no período compreendido do dia 23/ago ao dia 13/set

Obs.: A1, A2 e A3 - Áreas de uso específico da Lagoa segundo divisão estabelecida pelo Decreto Municipal 18.415 de 01/03/2000.

5 - Radiação Solar e Chuva



Distribuição da Chuva								
Data	DOM (12)	SEG (13)	TER (14)	QUA (15)	QUI (16)	SEX (17)	SAB (18)	Chuva Acumul. Semana
(mm)	1,4	0,0	0,0	0,0	12,0	0,0	0,4	13,8
Picos (mm/h)	1,6	-	-	-	5,6	-	1,6	-
Classif. Alerta Rio	Fraca	-	-	-	Moderada	-	Fraca	-