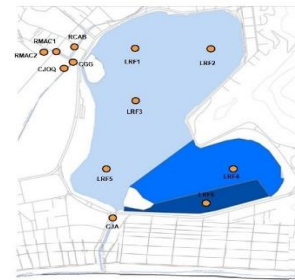


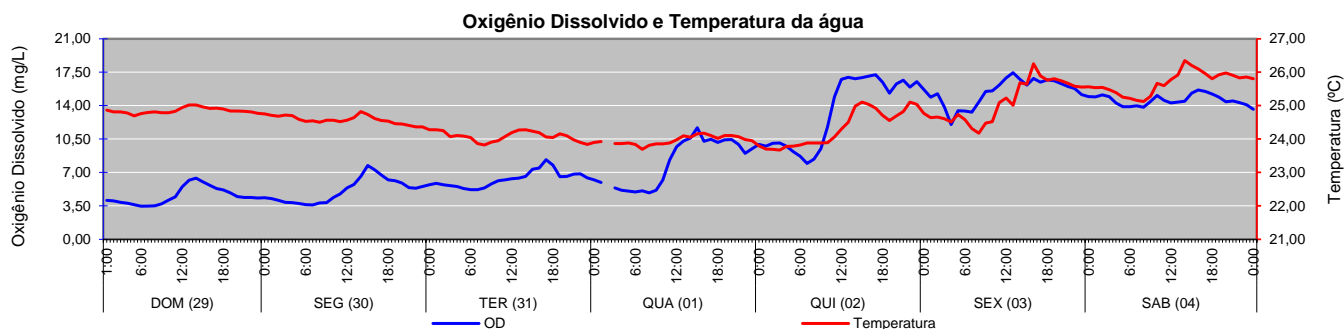
1- Monitoramento Pontual (Oxigênio dissolvido, Fitoplâncton e Transparência)

Parâmetro	Data	Profundidade	LRF1	LRF2	LRF3	LRF4	LRF5	LRF6
Oxigênio Dissolvido (mg/L)	30/ago	Superfície	5,51	7,05	4,96	6,99	6,43	8,17
		Meio eufótico	3,87	5,58	4,79	4,98	3,87	3,65
		Fundo	2,56	2,19	1,67	2,50	1,72	1,23
	01/set	Superfície	10,28	9,66	8,55	11,31	10,87	9,14
		Meio eufótico	6,52	7,93	8,43	6,58	9,73	7,53
		Fundo	3,56	2,84	4,84	3,85	2,85	4,92
Fitoplâncton (ind.mL ⁻¹)	30/ago	Superfície	20.576	25.951	32.058	21.890	18.539	16.758
	01/set	Superfície	18.819	18.948	24.820	24.689	24.429	21.249
Transparência (cm)	30/ago		100	100	90	90	140	90
	01/set		50	50	50	50	50	50

Localização dos pontos de monitoramento



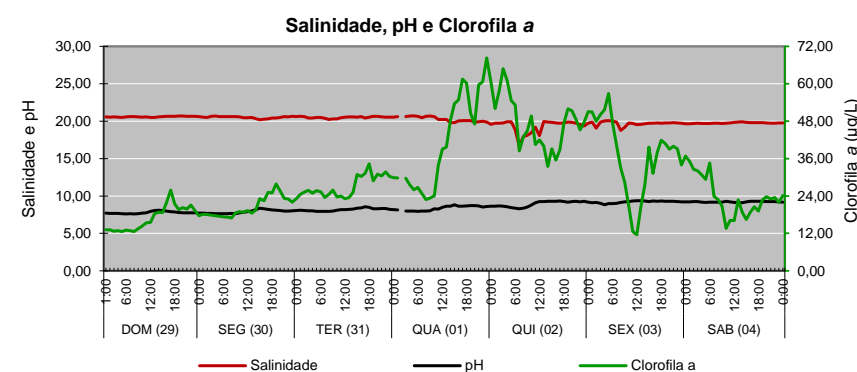
2 - Monitoramento Contínuo (LRF 3)



3 - Colimetria (NMP/100 mL)

Local	Data	Coliformes Totais (NMP/100mL)						<i>E. coli</i> (NMP/100mL)					
		LRF1	LRF2	LRF3	LRF4	LRF5	LRF6	LRF1	LRF2	LRF3	LRF4	LRF5	LRF6
Lagoa	30-ago	1.600	>16.000	16.000	>16.000	>16.000	>16.000	205	1.600	350	>16.000	9.200	9.200
	1-set	28.000	130.000	130.000	540.000	1.600.000	1.600.000	7.800	7.800	13.000	49.000	27.000	79.000
Canais		C. Gen. Garzon	Rio Cabeça	Rio dos Macacos Jus. (1)	Rio dos Macacos Mont. (2)	C. do Jóquei	C. Jard. de Alah	C. Gen. Garzon	Rio Cabeça	Rio dos Macacos Jus. (1)	Rio dos Macacos Mont. (2)	C. do Jóquei	C. Jard. de Alah
	1-set	9.200.000	-	-	-	-	2.400.000	92.000	-	-	-	-	1.300

4 - Salinidade, pH e Clorofila a



3.1 - Qualidade da Água

	DOM (29)	SEG (30)	TER (31)	QUA (01)	QUI (02)	SEX (03)	SAB (04)
Proteção das Comunidades Aquáticas							
Classificação segundo CONAMA 357	A1	Pro	Pro	Pro	Pro	Pro	Pro
	A2	Pro	Pro	Pro	Pro	Pro	Pro
	A3	Pro	Pro	Pro	Pro	Pro	Pro

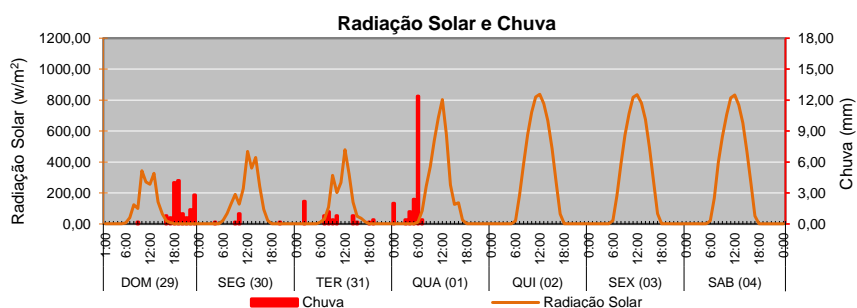
Legenda: **Imp - Imprópria*** **Pro - Própria***

Estados: Equilíbrio Alerta Crítico

*A classificação se refere ao parâmetro E. coli para contato secundário avaliado por coletas efetuadas no período compreendido do dia 09/ago ao dia 30/ago

Obs.: A1, A2 e A3 - Áreas de uso específico da Lagoa segundo divisão estabelecida pelo Decreto Municipal 18.415 de 01/03/2000.

5 - Radiação Solar e Chuva



Distribuição da Chuva

Data	DOM (29)	SEG (30)	TER (31)	QUA (01)	QUI (02)	SEX (03)	SAB (04)	Chuva Acumulada Semana
(mm)	15,6	1,6	9,0	16,8	0,0	0,0	0,0	43,0
Picos (mm/h)	6,4	2,4	6,4	15,2
Classif. Alerta Rio	Moderada	Fraca	Moderada	Moderada