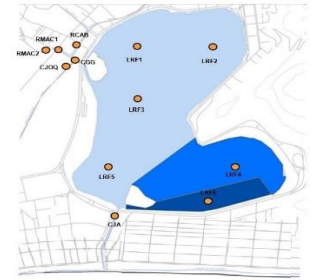


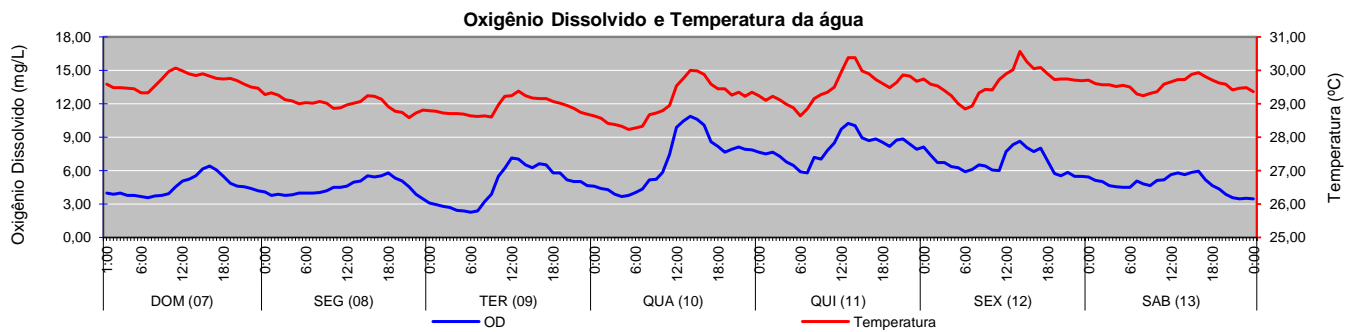
### 1- Monitoramento Pontual (Oxigênio dissolvido, Fitoplâncton e Transparência)

Parâmetro	Data	Profundidade	LRF1	LRF2	LRF3	LRF4	LRF5	LRF6
Oxigênio Dissolvido (mg/L)	08/fev	Superfície	5,04	5,33	4,96	5,18	4,76	3,95
		Meio eufótico	3,66	4,31	5,05	2,94	2,88	2,32
		Fundo	2,80	0,73	3,30	2,90	1,60	2,08
	10/fev	Superfície	8,57	8,18	9,05	6,35	4,99	6,66
		Meio eufótico	7,57	8,04	9,34	7,08	2,82	4,12
		Fundo	1,83	0,67	2,61	2,81	2,33	2,94
Fitoplâncton (ind.mL <sup>-1</sup> )	08/fev	Superfície	111.248	117.831	151.929	113.758	77.044	104.241
	10/fev	Superfície	481.983	554.376	762.230	221.947	356.379	493.029
Transparência (cm)	08/fev		100	80	50	80	120	100
	10/fev		50	50	50	100	150	100

Localização dos pontos de monitoramento



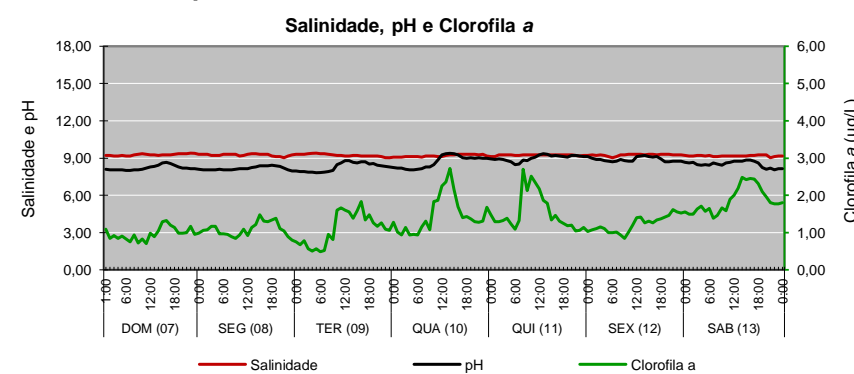
### 2 - Monitoramento Contínuo (LRF 3)



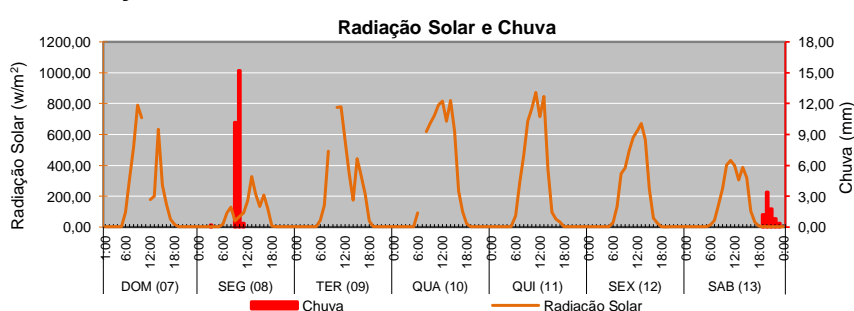
### 3 - Colimetria (NMP/100 mL)

Local	Data	Coliformes Totais (NMP/100mL)						<i>E. coli</i> (NMP/100mL)					
		LRF1	LRF2	LRF3	LRF4	LRF5	LRF6	LRF1	LRF2	LRF3	LRF4	LRF5	LRF6
Lagoa	8-fev	>16.000	>16.000	>16.000	>16.000	>16.000	>16.000	9.200	3.500	16.000	>16.000	>16.000	>16.000
	10-fev	5.400	3.500	5.400	5.400	3.500	3.500	45	110	68	330	130	110
Canais		C. Gen. Garzon	Rio Cabeça	Rio dos Macacos Jus. (1)	Rio dos Macacos Mont. (2)	C. do Jóquei	C. Jard. de Alah	C. Gen. Garzon	Rio Cabeça	Rio dos Macacos Jus. (1)	Rio dos Macacos Mont. (2)	C. do Jóquei	C. Jard. de Alah
	10-fev	5.400	-	-	-	-	>16.000	490	-	-	-	-	35.000

### 4 - Salinidade, pH e Clorofila a



### 5 - Radiação Solar e Chuva



### 3.1 - Qualidade da Água

	DOM (07)	SEG (08)	TER (09)	QUA (10)	QUI (11)	SEX (12)	SAB (13)
Proteção das Comunidades Aquáticas							
Classificação segundo CONAMA 357	A1	Pro	Pro	Pro	Pro	Pro	Pro
	A2	Pro	Pro	Pro	Pro	Pro	Pro
	A3	Pro	Pro	Pro	Pro	Pro	Pro

Legenda: Imp - Imprópria\* Pro - Própria\*

Estados: Equilíbrio Alerta Crítico

\*A classificação se refere ao parâmetro E. coli para contato secundário avaliado por coletas efetuadas no período compreendido do dia 18/jan ao dia 08/fev

Obs.: A1, A2 e A3 - Áreas de uso específico da Lagoa segundo divisão estabelecida pelo Decreto Municipal 18.415 de 01/03/2000.

Distribuição da Chuva								
Data	DOM (07)	SEG (08)	TER (09)	QUA (10)	QUI (11)	SEX (12)	SAB (13)	Chuva Acumulada Semanal
(mm)	0,0	26,0	0,0	0,0	0,0	0,0	7,6	33,6
Picos (mm/h)	-	21,6	-	-	-	-	4,8	-
Classif. Alerta Rio	-	Moderada	-	-	-	-	Fraca	-