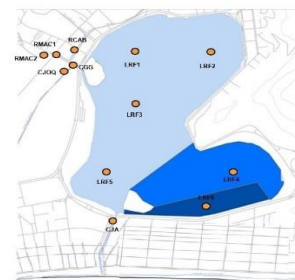


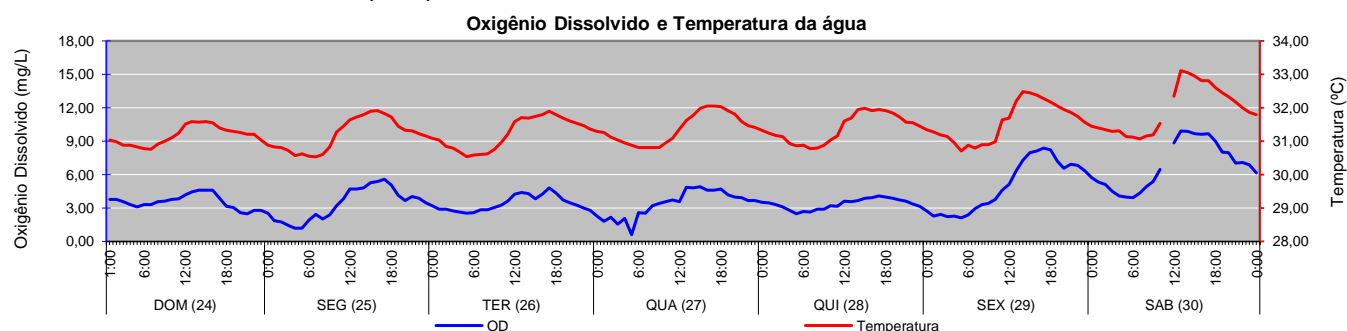
1- Monitoramento Pontual (Oxigênio dissolvido, Fitoplâncton e Transparência)

Parâmetro	Data	Profundidade	LRF1	LRF2	LRF3	LRF4	LRF5	LRF6
Oxigênio Dissolvido (mg/L)	25/jan	Superfície	4,33	4,12	4,08	4,12	2,46	4,49
		Meio eufótico	3,87	3,78	3,94	3,91	2,34	4,16
		Fundo	2,07	2,40	3,40	3,07	2,45	3,48
	27/jan	Superfície	4,29	3,91	3,83	4,46	4,23	4,67
		Meio eufótico	4,29	3,73	3,85	4,29	4,04	4,63
		Fundo	4,26	1,77	3,30	4,15	3,83	4,43
Fitoplâncton (ind.mL ⁻¹)	25/jan	Superfície	359.866	294.292	709.564	199.088	220.042	402.202
	27/jan	Superfície	319.515	219.291	178.043	361.693	282.747	341.415
Transparência (cm)	25/jan		100	100	100	100	300	100
	27/jan		100	100	100	120	200	100

Localização dos pontos de monitoramento



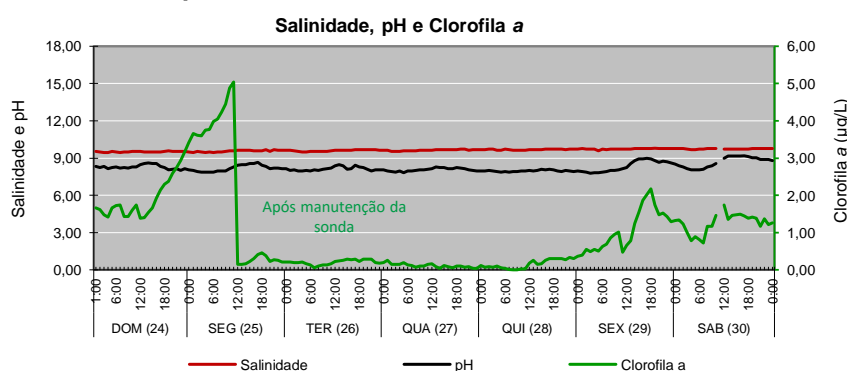
2 - Monitoramento Contínuo (LRF 3)



3 - Colimetria (NMP/100 mL)

Local	Data	Coliformes Totais (NMP/100mL)						<i>E. coli</i> (NMP/100mL)					
		LRF1	LRF2	LRF3	LRF4	LRF5	LRF6	LRF1	LRF2	LRF3	LRF4	LRF5	LRF6
Lagoa	25-jan	2	5	13	5	240	2	<1,8	2	2	<1,8	240	<1,8
	27-jan	90	79	240	49	240	33	<1,8	<1,8	2	5	79	2
Canais		C. Gen. Garzon	Rio Cabeça	Rio dos Macacos Jus. (1)	Rio dos Macacos Mont. (2)	C. do Jóquei	C. Jard. de Alah	C. Gen. Garzon	Rio Cabeça	Rio dos Macacos Jus. (1)	Rio dos Macacos Mont. (2)	C. do Jóquei	C. Jard. de Alah
	27-jan	16.000	-	-	-	-	790	790	-	-	-	-	790

4 - Salinidade, pH e Clorofila a



3.1 - Qualidade da Água

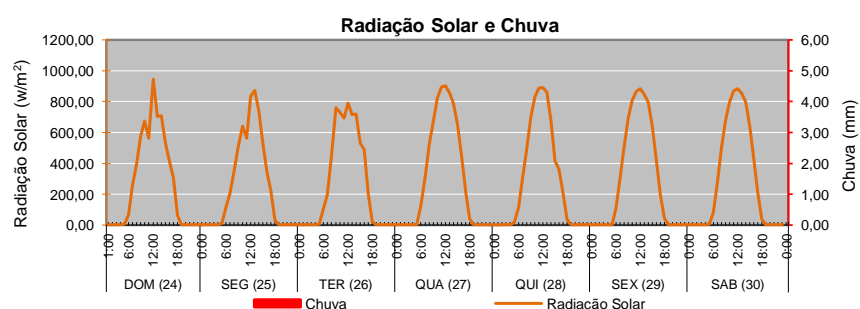
Proteção das Comunidades Aquáticas	DOM (24)	SEG (25)	TER (26)	QUA (27)	QUI (28)	SEX (29)	SAB (30)
	Classificação segundo CONAMA 357	A1	A2	A3	A3	A3	A3

Legenda: Imp - Imprópria* Pro - Própria*
Estados: Equilíbrio Alerta Crítico

*A classificação se refere ao parâmetro E. coli para contato secundário avaliado por coletas efetuadas no período compreendido do dia 04/jan ao dia 25/jan

Obs.: A1, A2 e A3 - Áreas de uso específico da Lagoa segundo divisão estabelecida pelo Decreto Municipal 18.415 de 01/03/2000.

5 - Radiação Solar e Chuva



Distribuição da Chuva							
Data	DOM (24)	SEG (25)	TER (26)	QUA (27)	QUI (28)	SEX (29)	SAB (30)
Chuva Acumulada Semanal (mm)	0,0	0,0	0,0	0,0	0,0	0,0	0,0
Picos (mm/h)	-	-	-	-	-	-	-
Classif. Alerta Rio	-	-	-	-	-	-	-