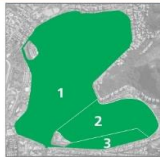


### DIAGNÓSTICO QUALIDADE DA ÁGUA

#### Proteção das Comunidades Aquáticas

#### Recreação de Contato Secundário

#### Cenários do Plano de Contingência



#### Estado de EQUILÍBRIO

**ESTADO DE EQUILÍBRIO**  
Condições adequadas para a preservação da vida aquática. [OD > 4mg/L]

**ESTADO DE ALERTA**  
Condições transitórias/instáveis que, caso agravadas, podem comprometer a sobrevivência das comunidades aquáticas. [2 < OD < 4mg/L]

**ESTADO CRÍTICO**  
Condições inadequadas para a preservação da vida aquática, podendo levar à mortandade de peixes. [OD < 2mg/L e/ou variação brusca da Temperatura]

Proteção das Comunidades Aquáticas: Indicação da ocorrência de alterações no equilíbrio do ecossistema que podem levar a mortandade de peixes. Essa classificação é baseada, na concentração de Oxigênio Dissolvido (OD) e na variação da temperatura da água, fundamentais para a vida aquática.

#### PRÓPRIA IMPRÓPRIA

Atividades de contato secundário permitidas:

**ATIVIDADES DESPORTIVAS:**  
Trecho 1\*: remo em todas as suas modalidades;  
Trechos 1 e 2\*: iatismo (classes "optimist", pinguim e "laser");  
Trecho 3\*: esqui aquático (segundo regulamento).

**ATIVIDADES RECREATIVAS:**  
a) pedalinhos e barcos sem motor até três metros;  
b) barco a motor destinado exclusivamente a passeios turísticos e educação ambiental;

Neste boletim são consideradas as coletas do período de 07/09 a 23/09. A classificação para o contato secundário é baseada na análise dos seis últimos resultados do parâmetro *E. coli*, segundo a Resolução CONAMA 357/2005, para água salobra Classe 2.

\*Parâmetros de uso conforme Decreto Municipal nº 18.415/2000

Recreação de contato secundário: Atividades em que o contato com a água é esporádico ou acidental e a possibilidade de ingerir água é pequena, como na pesca, na navegação e/ou no iatismo.

#### Sem Cenário

Até 1 cenário Com 2 cenários Com 3 ou + cenários

**Cenário 1** Detecção de lançamento de efluente reativo na presença de Reagente de Nessler (avaliação qualitativa para amônia);

**Cenário 2** Lançamento acidental de efluentes (óleos, esgoto, produtos químicos e outros);

**Cenário 3** Presença atípica de resíduos sólidos junto às comportas ou no espelho d'água, com necessidade de equipamentos especiais para a retirada;

**Cenário 4** Situação de níveis extremos do espelho d'água (superior à 0,80m; inferior à 0,20m datum imbituba);

**Cenário 5** Detecção visual de alteração no comportamento da fauna;

**Cenário 6** Índice de proteção das comunidades aquáticas em estado de alerta ou crítico (diagnóstico fornecido pela SMAC);

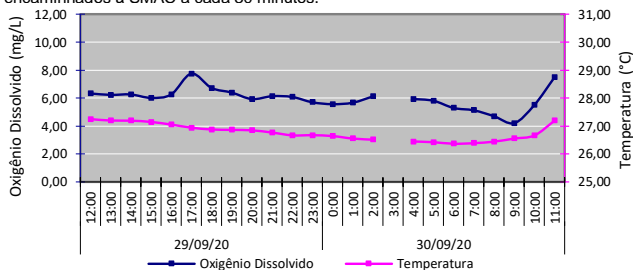
**Cenário 7** Detecção visual de mortandade de organismos.

Cenários de Contingência: Situações/Eventos adversos que podem conferir risco à qualidade ambiental da Lagoa e ao seu entorno, conforme estabelecido no Plano de Contingência e Monitoramento da Lagoa.

### INFORMAÇÕES AMBIENTAIS

#### Monitoramento Contínuo - Qualidade da Água

O monitoramento contínuo é realizado através de sonda multiparamétrica instalada no ponto central da Lagoa (LRF3), que analisa os seguintes parâmetros: Oxigênio Dissolvido, Temperatura, Salinidade, pH, Turbidez e Clorofila *a*. Os resultados são encaminhados à SMAC a cada 30 minutos.



#### Sistema da Lagoa Rodrigo de Freitas

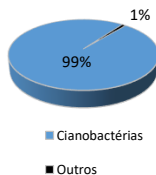


#### Monitoramento Contínuo - Condições Meteorológicas

Temperatura do ar	Mínima: 21,6°C ; Máxima: 28,1°C
Pluviosidade	Acumulado de 0,0 mm
Ventos	Fracos a moderados e predominantemente de Leste (E)
Radiação solar	298,20 W/m <sup>2</sup> (média do período diurno)

#### Comunidade Fitoplanctônica - Coleta em 23/09/20

Densidade	Média de 573 mil ind./mL
Dominância	99% de "cianobactérias picoplantônicas", grupo composto por diversas espécies diminutas, que não são passíveis de identificação pelo método utilizado.

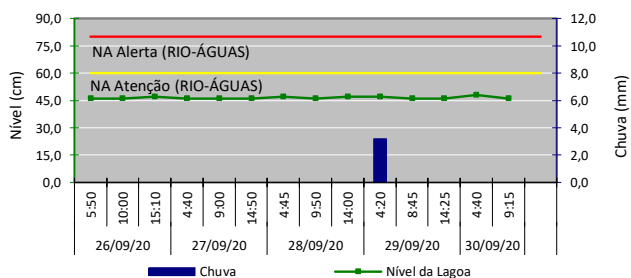


#### Deságue de Efluentes Reativos ao Reagente de Nessler\*

Data	Lagoa Rodrigo de Freitas	Canal do Jardim de Alah	Outros Canais e Rios
SAB (26)	-	-	-
DOM (27)	-	-	-
SEG (28)	-	Vistoria não realizada	-
TER (29)	-	Vistoria não realizada	-
QUA (30)	-	Vistoria não realizada	-

\* O Reagente de Nessler identifica a presença de esgoto recente - Teste qualitativo.

#### Nível da Lagoa e Pluviosidade



#### Manejo das Comportas e Produção Pesqueira

Comporta	29/09 - Aberta às 13:10h - maré entrando / Fechada às 17:05h / Aberta às 23:55h - maré entrando	30/09 - Aberta - vazando (5:50h) / Fechada às 8:15h
Jardim de Alah	29/09 - Fechada	30/09 - Fechada
Visc. Albuquerque	29/09 - Fechada	30/09 - Fechada
General Garzon	29/09 - Fechada	30/09 - Fechada
Produção Pesqueira (Kg)	Sem Registro	